8

ОБЩИНА ПЕРУЩИЦА
гр. Перущица, ул. Отец Паисий №2, тел.03143 2786
obshtina@perushtitsa.egov.bg, https://perushtitsa.egov.bg

ОБЩИНА ПЕРУЩИЦА
гр. Перущица - Пловд. обл.
Изх. № 3094
29.10.2025 г.

ДО
ПРЕДСЕДАТЕЛЯ
НА ОБЩИНСКИ СЪВЕТ
ПЕРУЩИЦА

П Р Е Д Л О Ж Е Н И Е

Вносител: Николай Баков – Кмет на Община Перущица
Относно: Включване в Годишната програма за управление и разпореждане с имоти общинска собственост за продажба на поземлени имоти с идентификатори: 55909.705.5; 55909.705.7; 55909.705.16; 55909.705.25; 55909.705.31; 55909.705.32; 55909.705.38; 55909.705.43; 55909.705.49, 55909.705.44, 55909.705.52 по Кадастралната карта на гр.Перущица, съставляващи частна общинска собственост и даване съгласие за продажбата им.
Правно основание: чл. 21, ал. 1, т. 8 от Закона за местното самоуправление и местната администрация, чл. 8, ал. 9, т. 2 от ЗОС; чл. 35, ал. 1 от ЗОС, във връзка с чл.8, ал.2 от ЗОС и с чл.41,ал.1, т.1 и чл.43 от Наредбата за придобиване, управление и разпореждане с общинското имущество на територията на община Перущица

УВАЖАЕМИ ГОСПОДИН ПРЕДСЕДАТЕЛ,
УВАЖАЕМИ ГОСПОЖИ И ГОСПОДА ОБЩИНСКИ СЪВЕТНИЦИ,

В деловодството на община Перущица е постъпило заявление с вх.№ 508/19.02.2025г. , от Васил Тачев – управител на „АИГ Иновейшън“ ЕООД, с което се изразява желание за закупуване на земеделска земя, частна общинска собственост, представляващи поземлени имоти с кадастрален идентификатор: 55909.705.5; 55909.705.7; 55909.705.16; 55909.705.25; 55909.705.31; 55909.705.32; 55909.705.38; 55909.705.43; 55909.705.49, 55909.705.44, 55909.705.52 по КККР на гр. Перущица.

Към настоящият момент гореописаните имотите са нанесени и попълнени в кадастралната карта и кадастралните регистри за землището на гр. Перущица, с данни за начин на трайно ползване, територия, местност собственост и др. За имотите са съставени актове за общинска собственост, вписани в Агенцията по вписванията.

Същите не са отразени в Годишната програма за управление и разпореждане с имоти - общинска собственост за 2025 година съгл. чл. 8, ал. 9, т. 2 от Закона за общинска собственост .

Предвид горното и съгласно разпоредбите на чл. 43 от Наредба за реда за придобиване, управление и разпореждане с общинското имущество продажбата може да се осъществи чрез публичен търг или публично оповестен конкурс след Решение на Общинския съвет по пазарна оценка. За целта е необходимо изготвянето на пазарната оценка на основание чл. 53 НРПУРОИ, която се възлага от Кмета след решението на Общинският съвет за съответната разпоредителна сделка.

Ето защо, предлагам Общински съвет – Перущица да разгледа настоящото предложение и на основание чл. 21, ал. 1, т. 8 от Закона за местното самоуправление и местната администрация, чл.8, ал.9, т.2 от ЗОС; чл.35, ал.1 от ЗОС, във връзка с чл.8, ал.2 от ЗОС и с

чл.41,ал.1, т.1 и чл.43 от Наредбата за придобиване, управление и разпореждане с общинското имущество на територията на община Перущица, да вземе следното:

Р Е Ш Е Н И Е :

I. Допълва Годишната програма за управление и разпореждане с имоти общинска собственост за 2025 година, като в раздел II. «Описание на имотите, които общината има намерение да предложи за продажба», се добавят следните недвижими имоти:

1. Поземлен имот с кадастрален идентификатор 55909.705.5 по КК на гр. Перущица одобрена със Заповед № РД-18-270/02.05.2019 г. на Изпълнителен директор на АГКК, представляващ земеделска земя с начин на трайно ползване: нива и площ 135 кв.м., категория на земята: 9, находящ се в землището на гр. Перущица, местност „Ковачево въгле“, предишен идентификатор - няма, номер по предходен план: 705005, при съседи: 55909.705.4, 55909.320.25, 55909.705.6, 55909.281.931, актуван с акт за частна общинска собственост № 468/02.04.2024 г.

2. Поземлен имот с кадастрален идентификатор 55909.705.7 по КК на гр. Перущица одобрена със Заповед № РД-18-270/02.05.2019 г. на Изпълнителен директор на АГКК, представляващ земеделска земя с начин на трайно ползване: нива и площ 707 кв.м., категория на земята: 9, находящ се в землището на гр. Перущица, местност „Ковачево въгле“, предишен идентификатор - няма, номер по предходен план: 705007, при съседи: 55909.705.8, 55909.705.4, 55909.320.25, 55909.705.105, 55909.281.931, актуван с акт за частна общинска собственост № 469/02.04.2024 г.

3. Поземлен имот с кадастрален идентификатор 55909.705.16 по КК на гр. Перущица одобрена със Заповед № РД-18-270/02.05.2019 г. на Изпълнителен директор на АГКК, представляващ земеделска земя с начин на трайно ползване: нива и площ 859 кв.м., категория на земята: 9, находящ се в землището на гр. Перущица, местност „Ковачево въгле“, предишен идентификатор - няма, номер по предходен план: 705016, при съседи: 55909.705.9504, 55909.705.35, 55909.705.9503, 55909.705.9501, актуван с акт за частна общинска собственост № 470/02.04.2024 г.

4. Поземлен имот с кадастрален идентификатор 55909.705.25 по КК на гр. Перущица одобрена със Заповед № РД-18-270/02.05.2019 г. на Изпълнителен директор на АГКК, представляващ земеделска земя с начин на трайно ползване: нива и площ 1311 кв.м., категория на земята: 9, находящ се в землището на гр. Перущица, местност „Ковачево въгле“, предишен идентификатор - няма, номер по предходен план: 705025, при съседи: 55909.705.9506, 55909.705.9505, 55909.320.20, 55909.705.30, актуван с акт за частна общинска собственост № 471/02.04.2024 г.

5. Поземлен имот с кадастрален идентификатор 55909.705.31 по КК на гр. Перущица одобрена със Заповед № РД-18-270/02.05.2019 г. на Изпълнителен директор на АГКК, представляващ земеделска земя с начин на трайно ползване: нива и площ 1016 кв.м., категория на земята: 9, находящ се в землището на гр. Перущица, местност „Ковачево въгле“, предишен идентификатор - няма, номер по предходен план: 705031, при съседи: 55909.705.32, 55909.705.9507, 55909.705.9506, 55909.705.27, актуван с акт за частна общинска собственост № 473/02.04.2024 г.

6. Поземлен имот с кадастрален идентификатор 55909.705.32 по КК на гр. Перущица одобрена със Заповед № РД-18-270/02.05.2019 г. на Изпълнителен директор на АГКК, представляващ земеделска земя с начин на трайно ползване: нива и площ 747 кв.м., категория на земята: 9, находящ се в землището на гр. Перущица, местност „Ковачево въгле“, предишен

идентификатор - няма, номер по предходен план: 705032, при съседи: 55909.705.43, 55909.705.9507, 55909.705.9506, 55909.705.31, актуван с акт за частна общинска собственост № 474/02.04.2024 г.

7. Поземлен имот с кадастрален идентификатор 55909.705.38 по КК на гр. Перущица одобрена със Заповед № РД-18-270/02.05.2019 г. на Изпълнителен директор на АГКК, представляващ земеделска земя с начин на трайно ползване: нива и площ 866 кв.м., категория на земята: 9, находящ се в землището на гр. Перущица, местност „Ковачево въгле“, предишен идентификатор - няма, номер по предходен план: 705038, при съседи: 55909.705.9503, 55909.705.39, 55909.705.9502, 55909.705.18, актуван с акт за частна общинска собственост № 472/02.04.2024 г.

8. Поземлен имот с кадастрален идентификатор 55909.705.43 по КК на гр. Перущица одобрена със Заповед № РД-18-270/02.05.2019 г. на Изпълнителен директор на АГКК, представляващ земеделска земя с начин на трайно ползване: нива и площ 1141 кв.м., категория на земята: 9, находящ се в землището на гр. Перущица, местност „Ковачево въгле“, предишен идентификатор - няма, номер по предходен план: 705043, при съседи: 55909.705.55, 55909.705.32, 55909.705.9507, 55909.705.9506, актуван с акт за частна общинска собственост № 476/02.04.2024 г.

9. Поземлен имот с кадастрален идентификатор 55909.705.44 по КК на гр. Перущица одобрена със Заповед № РД-18-270/02.05.2019 г. на Изпълнителен директор на АГКК, представляващ земеделска земя с начин на трайно ползване: нива и площ 921 кв.м., категория на земята: 9, находящ се в землището на гр. Перущица, местност „Ковачево въгле“, предишен идентификатор - няма, номер по предходен план: 705044, при съседи: 55909.705.9507, 55909.705.45, 55909.320.25, актуван с акт за частна общинска собственост № 475/02.04.2024 г.

10. Поземлен имот с кадастрален идентификатор 55909.705.49 по КК на гр. Перущица одобрена със Заповед № РД-18-270/02.05.2019 г. на Изпълнителен директор на АГКК, представляващ земеделска земя с начин на трайно ползване: нива и площ 1177 кв.м., категория на земята: 9, находящ се в землището на гр. Перущица, местност „Ковачево въгле“, предишен идентификатор - няма, номер по предходен план: 705049, при съседи: 55909.705.9504, 55909.705.34, 55909.705.9512, 55909.705.9505, актуван с акт за частна общинска собственост № 479/21.05.2024 г.

11. Поземлен имот с кадастрален идентификатор 55909.705.52 по КК на гр. Перущица одобрена със Заповед № РД-18-270/02.05.2019 г. на Изпълнителен директор на АГКК, представляващ земеделска земя с начин на трайно ползване: нива и площ 1296 кв.м., категория на земята: 9, находящ се в землището на гр. Перущица, местност „Ковачево въгле“, предишен идентификатор - няма, номер по предходен план: 705052, при съседи: 55909.705.51, 55909.705.53, 55909.705.9503, 55909.705.9508, актуван с акт за частна общинска собственост № 480/21.05.2024 г.

II. Дава съгласие за продажба чрез публичен търг с явно наддаване на земеделска земя, частна общинска собственост, находяща се в землището на гр.Перущица, а именно:

1. Поземлен имот с кадастрален идентификатор 55909.705.5 по КК на гр. Перущица одобрена със Заповед № РД-18-270/02.05.2019 г. на Изпълнителен директор на АГКК, представляващ земеделска земя с начин на трайно ползване: нива и площ 135 кв.м., категория на земята: 9, находящ се в землището на гр. Перущица, местност „Ковачево въгле“, предишен идентификатор - няма, номер по предходен план: 705005, при съседи: 55909.705.4, 55909.320.25, 55909.705.6, 55909.281.931, актуван с акт за частна общинска собственост № 468/02.04.2024 г.

2. Поземлен имот с кадастрален идентификатор 55909.705.7 по КК на гр. Перущица одобрена със Заповед № РД-18-270/02.05.2019 г. на Изпълнителен директор на АГКК,

представляващ земеделска земя с начин на трайно ползване: нива и площ 707 кв.м., категория на земята: 9, находящ се в землището на гр. Перущица, местност „Ковачево въгле“, предишен идентификатор - няма, номер по предходен план: 705007, при съседи: 55909.705.8, 55909.705.4, 55909.320.25, 55909.705.105, 55909.281.931, актуван с акт за частна общинска собственост № 469/02.04.2024 г.

3. Поземлен имот с кадастрален идентификатор 55909.705.16 по КК на гр. Перущица одобрена със Заповед № РД-18-270/02.05.2019 г. на Изпълнителен директор на АГКК, представляващ земеделска земя с начин на трайно ползване: нива и площ 859 кв.м., категория на земята: 9, находящ се в землището на гр. Перущица, местност „Ковачево въгле“, предишен идентификатор - няма, номер по предходен план: 705016, при съседи: 55909.705.9504, 55909.705.35, 55909.705.9503, 55909.705.9501, актуван с акт за частна общинска собственост № 470/02.04.2024 г.

4. Поземлен имот с кадастрален идентификатор 55909.705.25 по КК на гр. Перущица одобрена със Заповед № РД-18-270/02.05.2019 г. на Изпълнителен директор на АГКК, представляващ земеделска земя с начин на трайно ползване: нива и площ 1311 кв.м., категория на земята: 9, находящ се в землището на гр. Перущица, местност „Ковачево въгле“, предишен идентификатор - няма, номер по предходен план: 705025, при съседи: 55909.705.9506, 55909.705.9505, 55909.320.20, 55909.705.30, актуван с акт за частна общинска собственост № 471/02.04.2024 г.

5. Поземлен имот с кадастрален идентификатор 55909.705.31 по КК на гр. Перущица одобрена със Заповед № РД-18-270/02.05.2019 г. на Изпълнителен директор на АГКК, представляващ земеделска земя с начин на трайно ползване: нива и площ 1016 кв.м., категория на земята: 9, находящ се в землището на гр. Перущица, местност „Ковачево въгле“, предишен идентификатор - няма, номер по предходен план: 705031, при съседи: 55909.705.32, 55909.705.9507, 55909.705.9506, 55909.705.27, актуван с акт за частна общинска собственост № 473/02.04.2024 г.

6. Поземлен имот с кадастрален идентификатор 55909.705.32 по КК на гр. Перущица одобрена със Заповед № РД-18-270/02.05.2019 г. на Изпълнителен директор на АГКК, представляващ земеделска земя с начин на трайно ползване: нива и площ 747 кв.м., категория на земята: 9, находящ се в землището на гр. Перущица, местност „Ковачево въгле“, предишен идентификатор - няма, номер по предходен план: 705032, при съседи: 55909.705.43, 55909.705.9507, 55909.705.9506, 55909.705.31, актуван с акт за частна общинска собственост № 474/02.04.2024 г.

7. Поземлен имот с кадастрален идентификатор 55909.705.38 по КК на гр. Перущица одобрена със Заповед № РД-18-270/02.05.2019 г. на Изпълнителен директор на АГКК, представляващ земеделска земя с начин на трайно ползване: нива и площ 866 кв.м., категория на земята: 9, находящ се в землището на гр. Перущица, местност „Ковачево въгле“, предишен идентификатор - няма, номер по предходен план: 705038, при съседи: 55909.705.9503, 55909.705.39, 55909.705.9502, 55909.705.18, актуван с акт за частна общинска собственост № 472/02.04.2024 г.

8. Поземлен имот с кадастрален идентификатор 55909.705.43 по КК на гр. Перущица одобрена със Заповед № РД-18-270/02.05.2019 г. на Изпълнителен директор на АГКК, представляващ земеделска земя с начин на трайно ползване: нива и площ 1141 кв.м., категория на земята: 9, находящ се в землището на гр. Перущица, местност „Ковачево въгле“, предишен идентификатор - няма, номер по предходен план: 705043, при съседи: 55909.705.55, 55909.705.32, 55909.705.9507, 55909.705.9506, актуван с акт за частна общинска собственост № 476/02.04.2024 г.

9. Поземлен имот с кадастрален идентификатор 55909.705.44 по КК на гр. Перущица одобрена със Заповед № РД-18-270/02.05.2019 г. на Изпълнителен директор на АГКК,

представляващ земеделска земя с начин на трайно ползване: нива и площ 921 кв.м., категория на земята: 9, находящ се в землището на гр. Перущица, местност „Ковачево въгле“, предишен идентификатор - няма, номер по предходен план: 705044, при съседи: 55909.705.9507, 55909.705.45, 55909.320.25, актуван с акт за частна общинска собственост № 475/02.04.2024 г.

10. Поземлен имот с кадастрален идентификатор 55909.705.49 по КК на гр. Перущица одобрена със Заповед № РД-18-270/02.05.2019 г. на Изпълнителен директор на АГКК, представляващ земеделска земя с начин на трайно ползване: нива и площ 1177 кв.м., категория на земята: 9, находящ се в землището на гр. Перущица, местност „Ковачево въгле“, предишен идентификатор - няма, номер по предходен план: 705049, при съседи: 55909.705.9504, 55909.705.34, 55909.705.9512, 55909.705.9505, актуван с акт за частна общинска собственост № 479/21.05.2024 г.

11. Поземлен имот с кадастрален идентификатор 55909.705.52 по КК на гр. Перущица одобрена със Заповед № РД-18-270/02.05.2019 г. на Изпълнителен директор на АГКК, представляващ земеделска земя с начин на трайно ползване: нива и площ 1296 кв.м., категория на земята: 9, находящ се в землището на гр. Перущица, местност „Ковачево въгле“, предишен идентификатор - няма, номер по предходен план: 705052, при съседи: 55909.705.51, 55909.705.53, 55909.705.9503, 55909.705.9508, актуван с акт за частна общинска собственост № 480/21.05.2024 г.

III. Упълномощава Кмета на община Перущица да възложи изготвяне на експертна пазарна оценка на посочените имоти за определяне цена на земята, съгласно чл.53 от Наредба за реда за придобиване, управление и разпореждане с общинско имущество.

Мотиви: Настоящето решение се приема на основание чл.21, ал.1, т.8 от Закона за местното самоуправление и местната администрация, , чл. 8, ал. 9,т. 2 от ЗОС; чл. 35, ал. 1 от ЗОС, във връзка с чл.8, ал.2 от ЗОС и с чл.41,ал.1, т.1 и чл.43 от Наредбата за придобиване, управление и разпореждане с общинското имущество на територията на община Перущица и с цел създаване на предпоставки за привеждане на Програмата за управление и разпореждане с имотите-общинска собственост за 2025 г. в съответствие с приоритетите за управление и развитие на община Перущица.

ПРИЛОЖЕНИЕ:

1. АЧОС № 468,469,470, 471,472,473,474,475,476/02.04.2024год., АЧОС №479 и АЧОС №480/21.05.2024г.
2. Скици на имотите изд. от СГКК – гр. Пловдив
3. Заявление с вх.№ 508/19.02.2025г.

НИКОЛАЙ БАКОВ
Кмет на Община Перущица

Съгласували:
Кръстина Димова
Директор д-ция САБХДЕП

Адв. Цветан Косев
Адвокат на Община

Изготвил
Жана Сто[illegible] гл. специалист УРОС

Р Е П У Б Л И К А Б Ъ Л Г А Р И Я

МИНИСТЕРСТВО НА РЕГИОНАЛНОТО РАЗВИТИЕ И БЛАГОУСТРОЙСТВОТО И МИНИСТЕРСТВО НА ПРАВОСЪДИЕТО
ОБЩИНА ПЕРУЩИЦА ОБЛАСТ ПЛОВДИВ

Служба по вписванията гр. Пловдив
Вх. рег. № 10694 / 05.04.2024
Акт № 129 том 29 дело № 3676 /2024
Партидна книга: том _____ стр. _____

УТВЪРЖДАВАМ:...
/подп[redacted]чат/

КМЕТ НА ОБЩИНА:
НИКОЛАЙ БАКОВ
/име и фамилия/

Вписване по ЗС/ПВ
Служба по вписванията:
Съдия по вп[redacted]

СЪДИЯ ПО ВП[redacted]
/име и фамилия/

АКТ № 468
ЗА ЧАСТНА ОБЩИНСКА СОБСТВЕНОСТ

Регистър
Досие 468

1.ДАТА НА СЪСТАВЯНЕ	02.04.2024 год.
2.ПРАВНО ОСНОВАНИЕ	Чл.2, ал.1, т.2, и чл.3, ал.3 от ЗОС, чл.25 от ЗСПЗЗ, § 4 от ПЗРЗСПЗЗ и Заповед № ЗД-00-393/19.11.2008 год. на Областния управител на област Пловдив.
3.ВИД И ОПИСАНИЕ НА ИМОТА	Поземлен имот с идентификатор **55909.705.5** (петдесет и пет хиляди деветстотин и девет, точка, седемстотин и пет, точка, пет), по Кадастралната карта и кадастралните регистри, одобрени със Заповед РД-18-270/02.05.2019 год. на Изпълнителен директор на АГКК, последно изменение на кадастралната карта и кадастралните регистри, засягащо поземления имот: няма данни за изменение, с площ 135 кв.м. (сто тридесет и пет квадратни метра), с трайно предназначение на територията – земеделска, с начин на трайно ползване – нива, категория на земята – 9(девета), предишен идентификатор - няма, номер по предходен план: 705005.
4.МЕСТОНАХОЖДЕНИЕ НА ИМОТА	Област Пловдив, Община Перущица, град Перущица, поземлен имот 55909.705.5, местност Ковачево възгле по Кадастралната карта и кадастралните регистри на гр.Перущица, одобрени със Заповед РД-18-270/02.05.2019г. на Изпълнителен директор на АГКК.
5.ГРАНИЦИ НА ИМОТА	55909.705.6, 55909.281.931, 55909.320.25, 55909.705.4
6.ДАНЪЧНА ОЦЕНКА НА ИМОТА КЪМ МОМЕНТА НА УТВЪРЖДАВАНЕ НА АКТА:	3,60 лв. (три лева и шестдесет стотинки)

7.СЪСОБСТВЕНИЦИ	Няма
8.НОМЕР И ДАТА НА СЪСТАВЕНИ ПО – РАНО АКТОВЕ	
9.ПРЕДОСТАВЕНИ ПРАВА ЗА УПРАВЛЕНИЕ: Имотът се управлява от кмета на общината на основание чл. 12, ал. 5 от ЗОС.	
10.АКТОСЪСТАВИТЕЛ: Жана Стоянова Стоянова - гл. специалист УРОС ...../ ..... /Подпис/	
11.ЗАБЕЛЕЖКИ: 1.Скица №15-282626-20.03.2024г. изд. от СГКК гр.Пловдив	

РЕПУБЛИКА БЪЛГАРИЯ

МИНИСТЕРСТВО НА РЕГИОНАЛНОТО РАЗВИТИЕ И БЛАГОУСТРОЙСТВОТО И МИНИСТЕРСТВО НА ПРАВОСЪДИЕТО
ОБЩИНА ПЕРУЩИЦА ОБЛАСТ ПЛОВДИВ

Дв. вх. 10515

УТВЪРЖДАВАМ: [redacted] .....
/подпис и печат/

КМЕТ НА ОБЩИНА:
НИКОЛАЙ БАКОВ
/име и фамилия/

Вписване по ЗС/ПВ
Служба по вписванията: [redacted]

СЪДИЯ ПО ВПИСВАНИЯТ [redacted]
.....
/име и фамилия/

АКТ № 469
ЗА ЧАСТНА ОБЩИНСКА СОБСТВЕНОСТ

Регистър
Досие 469

1.ДАТА НА СЪСТАВЯНЕ	02.04.2024 год.
2.ПРАВНО ОСНОВАНИЕ	Чл.2, ал.1, т.2, и чл.3, ал.3 от ЗОС, чл.25 от ЗСПЗЗ, § 4 от ПЗРЗСПЗЗ и Заповед № ЗД-00-393/19.11.2008 год. на Областния управител на област Пловдив.
3.ВИД И ОПИСАНИЕ НА ИМОТА	Поземлен имот с идентификатор **55909.705.7** (петдесет и пет хиляди деветстотин и девет, точка, седемстотин и пет, точка, седем), по Кадастралната карта и кадастралните регистри, одобрени със Заповед РД-18-270/02.05.2019 год. на Изпълнителен директор на АГКК, последно изменение на кадастралната карта и кадастралните регистри, засягащо поземления имот: няма данни за изменение, с площ 707 кв.м. (седемстотин и седем квадратни метра), с трайно предназначение на територията – земеделска, с начин на трайно ползване – нива, категория на земята – 9(девета), предишен идентификатор - няма, номер по предходен план: 705007.
4.МЕСТОНАХОЖДЕНИЕ НА ИМОТА	Област Пловдив, Община Перущица, град Перущица, поземлен имот 55909.705.7, местност Ковачево въгле по Кадастралната карта и кадастралните регистри на гр.Перущица, одобрени със Заповед РД-18-270/02.05.2019г. на Изпълнителен директор на АГКК.
5.ГРАНИЦИ НА ИМОТА	55909.281.931, 55909.705.8, 55909.705.105, 55909.320.25, 55909.705.4
6.ДАНЪЧНА ОЦЕНКА НА ИМОТА КЪМ МОМЕНТА НА УТВЪРЖДАВАНЕ НА АКТА:	18,70 лв. (осемнадесет лева и седемдесет стотинки)

7.СЪСОБСТВЕНИЦИ	Няма
8.НОМЕР И ДАТА НА СЪСТАВЕНИ ПО – РАНО АКТОВЕ	
9.ПРЕДОСТАВЕНИ ПРАВА ЗА УПРАВЛЕНИЕ: Имотът се управлява от кмета на общината на основание чл. 12, ал. 5 от ЗОС.	
10.АКТОСЪСТАВИТЕЛ: Жана Стоянова Стоянова - гл. специалист УРОС ……/ …… /Подпис/	
11.ЗАБЕЛЕЖКИ: 1.Скица №15-282620-20.03.2024г. изд. от СГКК гр.Пловдив	

Р Е П У Б Л И К А Б Ъ Л Г А Р И Я

МИНИСТЕРСТВО НА РЕГИОНАЛНОТО РАЗВИТИЕ И БЛАГОУСТРОЙСТВОТО И МИНИСТЕРСТВО НА ПРАВОСЪДИЕТО
ОБЩИНА ПЕРУЩИЦА ОБЛАСТ ПЛОВДИВ

УТВЪРЖДАВАМ:.....
/подпис и печат/

КМЕТ НА ОБЩИНА:
НИКОЛАЙ БАКОВ
/име и фамилия/

вх. 6к-10558
Служба по вписванията гр. Пловдив
Вх. № 10636/08.04.2024 г.
Акт. № 160 том 29 дело № 3697 2024 г.
Партидна книга: том ____ стр. ____
Другите данни:
кв. №
Съдия по вписванията:

Вписване по ЗС/ЗЗ
Служба по вписванията:

СЪДИЯ ПО ВПИСВАНИЯТА:
.....
/име и фамилия/

АКТ № 470
ЗА ЧАСТНА ОБЩИНСКА СОБСТВЕНОСТ

Регистър
Досие 470

1.ДАТА НА СЪСТАВЯНЕ	02.04.2024 год.
2.ПРАВНО ОСНОВАНИЕ	Чл.2, ал.1, т.2, и чл.3, ал.3 от ЗОС, чл.25 от ЗСПЗЗ, § 4 от ПЗРЗСПЗЗ и Заповед № ЗД-00-393/19.11.2008 год. на Областния управител на област Пловдив.
3.ВИД И ОПИСАНИЕ НА ИМОТА	Поземлен имот с идентификатор **55909.705.16** (петдесет и пет хиляди деветстотин и девет, точка, седемстотин и пет, точка, шестнадесет), по Кадастралната карта и кадастралните регистри, одобрени със Заповед РД-18-270 от 02.05.2019 год. на Изпълнителен директор на АГКК, последно изменение на кадастралната карта и кадастралните регистри, засягащо поземления имот: няма данни за изменение, с площ 859 кв.м. (осемстотин петдесет и девет квадратни метра), с трайно предназначение на територията – земеделска, с начин на трайно ползване – нива, категория на земята – 9(девета), предишен идентификатор - няма, номер по предходен план: 705016.
4.МЕСТОНАХОЖДЕНИЕ НА ИМОТА	Област Пловдив, Община Перущица, град Перущица, поземлен имот 55909.705.16, местност Ковачево въгле, ул. 3-та по Кадастралната карта и кадастралните регистри на гр.Перущица, одобрени със Заповед РД-18-270/02.05.2019г. на Изпълнителен директор на АГКК.
5.ГРАНИЦИ НА ИМОТА	55909.705.9503, 55909.705.35, 55909.705.9504, 55909.705.9501
6.ДАНЪЧНА ОЦЕНКА НА ИМОТА КЪМ МОМЕНТА НА УТВЪРЖДАВАНЕ НА АКТА:	22,70 лв. (двадесет и два лева и седемдесет стотинки)

7.СЪСОБСТВЕНИЦИ	Няма
8.НОМЕР И ДАТА НА СЪСТАВЕНИ ПО – РАНО АКТОВЕ	
9.ПРЕДОСТАВЕНИ ПРАВА ЗА УПРАВЛЕНИЕ: Имотът се управлява от кмета на общината на основание чл. 12, ал. 5 от ЗОС.	
10.АКТОСЪСТАВИТЕЛ: Жана Стоянова Стоянова - гл. специалист УРОС ...../..... /Подпис/	
11.ЗАБЕЛЕЖКИ: 1.Скица №15-282623-20.03.2024г. изд. от СГКК гр.Пловдив	

Р Е П У Б Л И К А Б Ъ Л Г А Р И Я

МИНИСТЕРСТВО НА РЕГИОНАЛНОТО РАЗВИТИЕ И БЛАГОУСТРОЙСТВОТО И МИНИСТЕРСТВО НА ПРАВОСЪДИЕТО
ОБЩИНА ПЕРУЩИЦА ОБЛАСТ ПЛОВДИВ

УТВЪРЖДАВАМ:.....
/подпис и печат/

КМЕТ НА ОБЩИНА:
НИКОЛАЙ БАКОВ
/име и фамилия/

Служба по вписванията гр. Пловдив
Вх. рег. № 10697 / 08.04.2024 г.
Акт № 131 том 29 дело № 3678 / 2024 г.

Вписване по ЗС/ПВ
Служба по вписванията:

СЪДИЯ ПО ВПИСВАНИ
/име и фамилия/

АКТ № 471
ЗА ЧАСТНА ОБЩИНСКА СОБСТВЕНОСТ

Регистър
Досие 471

1.ДАТА НА СЪСТАВЯНЕ	02.04.2024 год.
2.ПРАВНО ОСНОВАНИЕ	Чл.2, ал.1, т.2, и чл.3, ал.3 от ЗОС, чл.25 от ЗСПЗЗ, § 4 от ПЗРЗСПЗЗ и Заповед № ЗД-00-393/19.11.2008 год. на Областния управител на област Пловдив.
3.ВИД И ОПИСАНИЕ НА ИМОТА	Поземлен имот с идентификатор **55909.705.25** (петдесет и пет хиляди деветстотин и девет, точка, седемстотин и пет, точка, двадесет и пет), по Кадастралната карта и кадастралните регистри, одобрени със Заповед РД-18-270 от 02.05.2019 год. на Изпълнителен директор на АГКК, последно изменение на кадастралната карта и кадастралните регистри, засягащо поземления имот: няма данни за изменение, с площ 1311 кв.м. (хиляда триста и единадесет квадратни метра), с трайно предназначение на територията – земеделска, с начин на трайно ползване – нива, категория на земята – 9(девета), предишен идентификатор - няма, номер по предходен план: 705025.
4.МЕСТОНАХОЖДЕНИЕ НА ИМОТА	Област Пловдив, Община Перущица, град Перущица, поземлен имот 55909.705.25, местност Ковачево въгле, ул. 5–та, по Кадастралната карта и кадастралните регистри на гр.Перущица, одобрени със Заповед РД-18-270 от 02.05.2019г. на Изпълнителен директор на АГКК.
5.ГРАНИЦИ НА ИМОТА	55909.705.9505, 55909.705.30, 55909.705.9506, 55909.320.25
6.ДАНЪЧНА ОЦЕНКА НА ИМОТА КЪМ МОМЕНТА НА УТВЪРЖДАВАНЕ НА АКТА:	34,70 лв. (тридесет и четири лева и седемдесет стотинки)

Р Е П У Б Л И К А Б Ъ Л Г А Р И Я

МИНИСТЕРСТВО НА РЕГИОНАЛНОТО РАЗВИТИЕ И БЛАГОУСТРОЙСТВОТО И МИНИСТЕРСТВО НА ПРАВОСЪДИЕТО
ОБЩИНА ПЕРУЩИЦА ОБЛАСТ ПЛОВДИВ

Служба по вписванията гр. Пловдив
Вх.рег.№ 10697 / 08.04 2024 г.
Акт № 131 том 29 и дело № 3678 / 2024 г.

УТВЪРЖДАВАМ:……
/подпис и печат/

Вписване по ЗС/ПВ
Служба по вписванията:

КМЕТ НА ОБЩИНА:
НИКОЛАЙ БАКОВ
/име и фамилия/

СЪДИЯ ПО ВПИСВАНИ
……
/име и фамилия/

АКТ № 471
ЗА ЧАСТНА ОБЩИНСКА СОБСТВЕНОСТ

Регистър
Досие 471

1.ДАТА НА СЪСТАВЯНЕ	02.04.2024 год.
2.ПРАВНО ОСНОВАНИЕ	Чл.2, ал.1, т.2, и чл.3, ал.3 от ЗОС, чл.25 от ЗСПЗЗ, § 4 от ПЗРЗСПЗЗ и Заповед № ЗД-00-393/19.11.2008 год. на Областния управител на област Пловдив.
3.ВИД И ОПИСАНИЕ НА ИМОТА	Поземлен имот с идентификатор **55909.705.25** (петдесет и пет хиляди деветстотин и девет, точка, седемстотин и пет, точка, двадесет и пет), по Кадастралната карта и кадастралните регистри, одобрени със Заповед РД-18-270 от 02.05.2019 год. на Изпълнителен директор на АГКК, последно изменение на кадастралната карта и кадастралните регистри, засягащо поземления имот: няма данни за изменение, с площ 1311 кв.м. (хиляда триста и единадесет квадратни метра), с трайно предназначение на територията – земеделска, с начин на трайно ползване – нива, категория на земята – 9(девета), предишен идентификатор - няма, номер по предходен план: 705025.
4.МЕСТОНАХОЖДЕНИЕ НА ИМОТА	Област Пловдив, Община Перущица, град Перущица, поземлен имот 55909.705.25, местност Ковачево въгле, ул. 5–та, по Кадастралната карта и кадастралните регистри на гр.Перущица, одобрени със Заповед РД-18-270 от 02.05.2019г. на Изпълнителен директор на АГКК.
5.ГРАНИЦИ НА ИМОТА	55909.705.9505, 55909.705.30, 55909.705.9506, 55909.320.25
6.ДАНЪЧНА ОЦЕНКА НА ИМОТА КЪМ МОМЕНТА НА УТВЪРЖДАВАНЕ НА АКТА:	34,70 лв. (тридесет и четири лева и седемдесет стотинки)

РЕПУБЛИКА БЪЛГАРИЯ

МИНИСТЕРСТВО НА РЕГИОНАЛНОТО РАЗВИТИЕ И БЛАГОУСТРОЙСТВОТО И МИНИСТЕРСТВО НА ПРАВОСЪДИЕТО
ОБЩИНА ПЕРУЩИЦА ОБЛАСТ ПЛОВДИВ

Служба по вписванията гр. Пловдив
Вх. рег. № 10699 0804 2024 г.
Акт № 124 том 25 дело № 3672 /2024 г.

УТВЪРЖДАВАМ:.....
/подпис и печат/

КМЕТ НА ОБЩИНА:
НИКОЛАЙ БАКОВ
/име и фамилия/

Вписване по ЗС/ПВ
Служба по вписванията:

СЪДИЯ ПО ВПИСВАНИЯТА:
.....
/име и фамилия/

АКТ № 473
ЗА ЧАСТНА ОБЩИНСКА СОБСТВЕНОСТ

Регистър
Досие 473

1.ДАТА НА СЪСТАВЯНЕ	02.04.2024 год.
2.ПРАВНО ОСНОВАНИЕ	Чл.2, ал.1, т.2, и чл.3, ал.3 от ЗОС, чл.25 от ЗСПЗЗ, § 4 от ПЗРЗСПЗЗ и Заповед № ЗД-00-393/19.11.2008 год. на Областния управител на област Пловдив.
3.ВИД И ОПИСАНИЕ НА ИМОТА	Поземлен имот с идентификатор **55909.705.31** (петдесет и пет хиляди деветстотин и девет, точка, седемстотин и пет, точка, тридесет и един), по Кадастралната карта и кадастралните регистри, одобрени със Заповед РД-18-270 от 02.05.2019 год. на Изпълнителен директор на АГКК, последно изменение на кадастралната карта и кадастралните регистри, засягащо поземления имот: няма данни за изменение, с площ 1016 кв.м. (хиляда и шестнадесет квадратни метра), с трайно предназначение на територията – земеделска, с начин на трайно ползване – нива, категория на земята – 9(девета), предишен идентификатор - няма, номер по предходен план: 705031.
4.МЕСТОНАХОЖДЕНИЕ НА ИМОТА	Област Пловдив, Община Перущица, град Перущица, поземлен имот 55909.705.31, местност Ковачево въгле, ул. 6-та по Кадастралната карта и кадастралните регистри на гр. Перущица, одобрени със Заповед РД-18-270 от 02.05.2019г. на Изпълнителен директор на АГКК.
5.ГРАНИЦИ НА ИМОТА	55909.705.9506, 55909.705.32, 55909.705.9507, 55909.705.27
6.ДАНЪЧНА ОЦЕНКА НА ИМОТА КЪМ МОМЕНТА НА УТВЪРЖДАВАНЕ НА АКТА:	26,90 лв. (двадесет и шест лева и деветдесет стотинки)

7.СЪСОБСТВЕНИЦИ	Няма
8.НОМЕР И ДАТА НА СЪСТАВЕНИ ПО – РАНО АКТОВЕ	
9.ПРЕДОСТАВЕНИ ПРАВА ЗА УПРАВЛЕНИЕ: Имотът се управлява от кмета на общината на основание чл. 12, ал. 5 от ЗОС.	
10.АКТОСЪСТАВИТЕЛ: Жана Стоянова Стоянова - гл. специалист УРОС ..... /Подпис/	
11.ЗАБЕЛЕЖКИ: 1.Скица №15-282633-20.03.2024г. изд. от СГКК гр.Пловдив	

Р Е П У Б Л И К А Б Ъ Л Г А Р И Я

МИНИСТЕРСТВО НА РЕГИОНАЛНОТО РАЗВИТИЕ И БЛАГОУСТРОЙСТВОТО И МИНИСТЕРСТВО НА ПРАВОСЪДИЕТО
ОБЩИНА ПЕРУЩИЦА ОБЛАСТ ПЛОВДИВ

УТВЪРЖДАВАМ:.....
/подпис и печат/

КМЕТ НА ОБЩИНА:
НИКОЛАЙ БАКОВ
/име и фамилия/

Вписване по ЗС/ПВ
Служба по вписванията:

СЪДИЯ ПО ВПИС ИТА:
.....
/име и фамилия/

АКТ № 474
ЗА ЧАСТНА ОБЩИНСКА СОБСТВЕНОСТ

Регистър
Досие 474

1.ДАТА НА СЪСТАВЯНЕ	02.04.2024 год.
2.ПРАВНО ОСНОВАНИЕ	Чл.2, ал.1, т.2, и чл.3, ал.3 от ЗОС, чл.25 от ЗСПЗЗ, § 4 от ПЗРЗСПЗЗ и Заповед № ЗД-00-393/19.11.2008 год. на Областния управител на област Пловдив.
3.ВИД И ОПИСАНИЕ НА ИМОТА	Поземлен имот с идентификатор **55909.705.32** (петдесет и пет хиляди деветстотин и девет, точка, седемстотин и пет, точка, тридесет и две), по Кадастралната карта и кадастралните регистри, одобрени със Заповед РД-18-270 от 02.05.2019 год. на Изпълнителен директор на АГКК, последно изменение на кадастралната карта и кадастралните регистри, засягащо поземления имот: няма данни за изменение, с площ 747 кв.м. (седемстотин четиридесет и седем квадратни метра), с трайно предназначение на територията – земеделска, с начин на трайно ползване – нива, категория на земята – 9(девета), предишен идентификатор - няма, номер по предходен план: 705032.
4.МЕСТОНАХОЖДЕНИЕ НА ИМОТА	Област Пловдив, Община Перущица, град Перущица, поземлен имот 55909.705.32, местност Ковачево въгле, ул. 6-та по Кадастралната карта и кадастралните регистри на гр. Перущица, одобрени със Заповед РД-18-270 от 02.05.2019г. на Изпълнителен директор на АГКК.
5.ГРАНИЦИ НА ИМОТА	55909.705.43, 55909.705.9507, 55909.705.31, 55909.705.9506
6.ДАНЪЧНА ОЦЕНКА НА ИМОТА КЪМ МОМЕНТА НА УТВЪРЖДАВАНЕ НА АКТА:	19,80 лв. (деветнадесет лева и осемдесет стотинки)

7.СЪСОБСТВЕНИЦИ	Няма
8.НОМЕР И ДАТА НА СЪСТАВЕНИ ПО – РАНО АКТОВЕ	
9.ПРЕДОСТАВЕНИ ПРАВА ЗА УПРАВЛЕНИЕ: Имотът се управлява от кмета на общината на основание чл. 12, ал. 5 от ЗОС.	
10.АКТОСЪСТАВИТЕЛ: Жана Стоянова Стоянова - гл. специалист УРО[redacted] …[redacted]…… /Подпис/	
11.ЗАБЕЛЕЖКИ: 1.Скица №15-282634-20.03.2024г. изд. от СГКК гр.Пловдив	

Р Е П У Б Л И К А Б Ъ Л Г А Р И Я

МИНИСТЕРСТВО НА РЕГИОНАЛНОТО РАЗВИТИЕ И БЛАГОУСТРОЙСТВОТО И МИНИСТЕРСТВО НА ПРАВОСЪДИЕТО
ОБЩИНА ПЕРУЩИЦА ОБЛАСТ ПЛОВДИВ

Вх. рег. № 10518
Служба по вписванията гр. Пловдив
Вх. рег. № 10698 / 08.04.2024 г.
Акт № 132 том 29 дело № 3699 / 2024

УТВЪРЖДАВАМ:.....
/подпис и печат/

КМЕТ НА ОБЩИНА:
НИКОЛАЙ БАКОВ
/име и фамилия/

Вписване по ЗС/ПВ
Служба по вписванията:
Д.Т. ..... кв. № ..... / ..... г.
Съдия по вписв...

СЪДИЯ ПО ВПИСВА...
/име и фамилия/

АКТ № 472
ЗА ЧАСТНА ОБЩИНСКА СОБСТВЕНОСТ

Регистър
Досие 472

1.ДАТА НА СЪСТАВЯНЕ	02.04.2024 год.
2.ПРАВНО ОСНОВАНИЕ	Чл.2, ал.1, т.2, и чл.3, ал.3 от ЗОС, чл.25 от ЗСПЗЗ, § 4 от ПЗРЗСПЗЗ и Заповед № ЗД-00-393/19.11.2008 год. на Областния управител на област Пловдив.
3.ВИД И ОПИСАНИЕ НА ИМОТА	Поземлен имот с идентификатор **55909.705.38** (петдесет и пет хиляди деветстотин и девет, точка, седемстотин и пет, точка, тридесет и осем), по Кадастралната карта и кадастралните регистри, одобрени със Заповед РД-18-270 от 02.05.2019 год. на Изпълнителен директор на АГКК, последно изменение на кадастралната карта и кадастралните регистри, засягащо поземления имот: няма данни за изменение, с площ 866 кв.м. (осемстотин шестдесет и шест квадратни метра), с трайно предназначение на територията – земеделска, с начин на трайно ползване – нива, категория на земята – 9(девета), предишен идентификатор - няма, номер по предходен план: 705038.
4.МЕСТОНАХОЖДЕНИЕ НА ИМОТА	Област Пловдив, Община Перущица, град Перущица, поземлен имот 55909.705.38, местност Ковачево въгле, ул.3-та по Кадастралната карта и кадастралните регистри на гр.Перущица, одобрени със Заповед РД-18-270/02.05.2019г. на Изпълнителен директор на АГКК.
5.ГРАНИЦИ НА ИМОТА	55909.705.39, 55909.705.9503, 55909.705.18, 55909.705.9502
6.ДАНЪЧНА ОЦЕНКА НА ИМОТА КЪМ МОМЕНТА НА УТВЪРЖДАВАНЕ НА АКТА:	22,90 лв. (двадесет и два лева и деветдесет стотинки)

7.СЪСОБСТВЕНИЦИ	Няма
8.НОМЕР И ДАТА НА СЪСТАВЕНИ ПО – РАНО АКТОВЕ	
9.ПРЕДОСТАВЕНИ ПРАВА ЗА УПРАВЛЕНИЕ: Имотът се управлява от кмета на общината на основание чл. 12, ал. 5 от ЗОС.	
10.АКТОСЪСТАВИТЕЛ: Жана Стоянова Стоянова - гл. специалист УРОС …… …… /Подпис/	
11.ЗАБЕЛЕЖКИ: 1.Скица №15-282630-20.03.2024г. изд. от СГКК гр.Пловдив	

Р Е П У Б Л И К А Б Ъ Л Г А Р И Я

МИНИСТЕРСТВО НА РЕГИОНАЛНОТО РАЗВИТИЕ И БЛАГОУСТРОЙСТВОТО И МИНИСТЕРСТВО НА ПРАВОСЪДИЕТО
ОБЩИНА ПЕРУЩИЦА ОБЛАСТ ПЛОВДИВ

УТВЪРЖДАВАМ:.....
/подпис и печат/

КМЕТ НА ОБЩИНА:
НИКОЛАЙ БАКОВ
/име и фамилия/

Вписване по ЗС/ПВ
Служба по вписванията:

СЪДИЯ ПО ВПИСВАН
.....
/име и фамилия/

Служба по вписванията
Вх. рег. № 10702 / 03.04 20 24 г.
Акт № 153 Том 12 Дело 3686 / 24
Пореден № 10519
Дата 20 г.
Съдия по вписванията:

АКТ № 476
ЗА ЧАСТНА ОБЩИНСКА СОБСТВЕНОСТ

Регистър
Досие 476

1.ДАТА НА СЪСТАВЯНЕ	02.04.2024 год.
2.ПРАВНО ОСНОВАНИЕ	Чл.2, ал.1, т.2, и чл.3, ал.3 от ЗОС, чл.25 от ЗСПЗЗ, § 4 от ПЗРЗСПЗЗ и Заповед № ЗД-00-393/19.11.2008 год. на Областния управител на област Пловдив.
3.ВИД И ОПИСАНИЕ НА ИМОТА	Поземлен имот с идентификатор **55909.705.43** (петдесет и пет хиляди деветстотин и девет, точка, седемстотин и пет, точка, четиридесет и три), по Кадастралната карта и кадастралните регистри, одобрени със Заповед РД-18-270 от 02.05.2019 год. на Изпълнителен директор на АГКК, последно изменение на кадастралната карта и кадастралните регистри, засягащо поземления имот: няма данни за изменение, с площ 1141 кв.м. (хиляда сто четиридесет и един квадратни метра), с трайно предназначение на територията – земеделска, с начин на трайно ползване – нива, категория на земята – 9(девета), предишен идентификатор - няма, номер по предходен план: 705043.
4.МЕСТОНАХОЖДЕНИЕ НА ИМОТА	Област Пловдив, Община Перущица, град Перущица, поземлен имот 55909.705.43, местност Ковачево въгле, ул. 6-та по Кадастралната карта и кадастралните регистри на гр. Перущица, одобрени със Заповед РД-18-270 от 02.05.2019г. на Изпълнителен директор на АГКК.
5.ГРАНИЦИ НА ИМОТА	55909.705.55, 55909.705.9507, 55909.705.32, 55909.705.9506
6.ДАНЪЧНА ОЦЕНКА НА ИМОТА КЪМ МОМЕНТА НА УТВЪРЖДАВАНЕ НА АКТА:	30,20 лв. (тридесет лева и двадесет стотинки)

7.СЪСОБСТВЕНИЦИ	Няма
8.НОМЕР И ДАТА НА СЪСТАВЕНИ ПО – РАНО АКТОВЕ	
9.ПРЕДОСТАВЕНИ ПРАВА ЗА УПРАВЛЕНИЕ: Имотът се управлява от кмета на общината на основание чл. 12, ал. 5 от ЗОС.	
10.АКТОСЪСТАВИТЕЛ: Жана Стоянова Стоянова - гл. специалист УРОС ..... /Подпис/	
11.ЗАБЕЛЕЖКИ: 1.Скица №15-282638-20.03.2024г. изд. от СГКК гр.Пловдив	

Р Е П У Б Л И К А Б Ъ Л Г А Р И Я

МИНИСТЕРСТВО НА РЕГИОНАЛНОТО РАЗВИТИЕ И БЛАГОУСТРОЙСТВОТО И МИНИСТЕРСТВО НА ПРАВОСЪДИЕТО
ОБЩИНА ПЕРУЩИЦА ОБЛАСТ ПЛОВДИВ

УТВЪРЖДАВАМ:.....
/подпис и печат/

КМЕТ НА ОБЩИНА:
НИКОЛАЙ БАКОВ
/име и фамилия/

Служба по вписванията гр. Пловдив
Вписване по ЗС/ПВ
Служба по вписванията:

СЪДИЯ
.....
/

АКТ № 475
ЗА ЧАСТНА ОБЩИНСКА СОБСТВЕНОСТ

Регистър
Досие 475

1.ДАТА НА СЪСТАВЯНЕ	02.04.2024 год.
2.ПРАВНО ОСНОВАНИЕ	Чл.2, ал.1, т.2, и чл.3, ал.3 от ЗОС, чл.25 от ЗСПЗЗ, § 4 от ПЗРЗСПЗЗ и Заповед № ЗД-00-393/19.11.2008 год. на Областния управител на област Пловдив.
3.ВИД И ОПИСАНИЕ НА ИМОТА	Поземлен имот с идентификатор **55909.705.44** (петдесет и пет хиляди деветстотин и девет, точка, седемстотин и пет, точка, четиридесет и четири), по Кадастралната карта и кадастралните регистри, одобрени със Заповед РД-18-270 от 02.05.2019 год. на Изпълнителен директор на АГКК, последно изменение на кадастралната карта и кадастралните регистри, засягащо поземления имот: няма данни за изменение, с площ 921 кв.м. (деветстотин двадесет и един квадратни метра), с трайно предназначение на територията – земеделска, с начин на трайно ползване – нива, категория на земята – 9(девета), предишен идентификатор - няма, номер по предходен план: 705044.
4.МЕСТОНАХОЖДЕНИЕ НА ИМОТА	Област Пловдив, Община Перущица, град Перущица, поземлен имот 55909.705.44, местност Ковачево въгле, ул. 7-та по Кадастралната карта и кадастралните регистри на гр. Перущица, одобрени със Заповед РД-18-270 от 02.05.2019г. на Изпълнителен директор на АГКК.
5.ГРАНИЦИ НА ИМОТА	55909.705.9507, 55909.705.45, 55909.320.25
6.ДАНЪЧНА ОЦЕНКА НА ИМОТА КЪМ МОМЕНТА НА УТВЪРЖДАВАНЕ НА АКТА:	24,40 лв. (двадесет и четири лева и четиридесет стотинки)

7.СЪСОБСТВЕНИЦИ	Няма
8.НОМЕР И ДАТА НА СЪСТАВЕНИ ПО – РАНО АКТОВЕ	
9.ПРЕДОСТАВЕНИ ПРАВА ЗА УПРАВЛЕНИЕ: Имотът се управлява от кмета на общината на основание чл. 12, ал. 5 от ЗОС.	
10.АКТОСЪСТАВИТЕЛ: Жана Стоянова Стоянова - гл. специалист УРОС …/…/… /Подпис/	
11.ЗАБЕЛЕЖКИ: 1.Скица №15-282637-20.03.2024г. изд. от СГКК гр.Пловдив	

16 вх № 15732

Служба по вписванията гр. Пловдив
Вх. рег. № 15988 / 22.05.2024 г.
Акт. № 200 том 44 дело № 5363/20 г.
Съдия по вписванията: _____

РЕПУБЛИКА БЪЛГАРИЯ

МИНИСТЕРСТВО НА РЕГИОНАЛНОТО РАЗВИТИЕ И БЛАГОУСТРОЙСТВОТО И МИНИСТЕРСТВО НА ПРАВОСЪДИЕТО
ОБЩИНА ПЕРУЩИЦА ОБЛАСТ ПЛОВДИВ

УТВЪРЖДАВАМ:.....
/подпис и печат/

КМЕТ НА ОБЩИНА:
НИКОЛАЙ БАКОВ
/име и фамилия/

Вписване по ЗС/ПВ
Служба по вписванията:

СЪДИЯ ПО ВПИС
Любчина Зеброва
.....
/име и фамилия/

АКТ № 479
ЗА ЧАСТНА ОБЩИНСКА СОБСТВЕНОСТ

Регистър
Досие 479

1.ДАТА НА СЪСТАВЯНЕ	21.05.2024 год.
2.ПРАВНО ОСНОВАНИЕ	Чл.2, ал.1, т.2, и чл.3, ал.3 от ЗОС, чл.25 от ЗСПЗЗ, § 4 от ПЗРЗСПЗЗ и Заповед № ЗД-00-393/19.11.2008 год. на Областния управител на област Пловдив.
3.ВИД И ОПИСАНИЕ НА ИМОТА	Поземлен имот с идентификатор **55909.705.49** (петдесет и пет хиляди деветстотин и девет, точка, седемстотин и пет, точка, четиридесет и девет), по Кадастралната карта и кадастралните регистри, одобрени със Заповед РД-18-270 от 02.05.2019 год. на Изпълнителен директор на АГКК, последно изменение на кадастралната карта и кадастралните регистри, засягащо поземления имот: няма данни за изменение, с площ 1177 кв.м. (хиляда сто седемдесет и седем квадратни метра), с трайно предназначение на територията – земеделска, с начин на трайно ползване – нива, категория на земята – 9(девета), предишен идентификатор - няма, номер по предходен план: 705049.
4.МЕСТОНАХОЖДЕНИЕ НА ИМОТА	Област Пловдив, Община Перущица, град Перущица, поземлен имот 55909.705.49, местност Ковачево въгле, ул. 4-та по Кадастралната карта и кадастралните регистри на гр. Перущица, одобрени със Заповед РД-18-270 от 02.05.2019г. на Изпълнителен директор на АГКК.
5.ГРАНИЦИ НА ИМОТА	55909.705.9512, 55909.705.9505, 55909.705.34, 55909.705.9504
6.ДАНЪЧНА ОЦЕНКА НА ИМОТА КЪМ МОМЕНТА НА УТВЪРЖДАВАНЕ НА АКТА:	31,10 лв. (тридесет и един лева и десет стотинки)

7.СЪСОБСТВЕНИЦИ	Няма
8.НОМЕР И ДАТА НА СЪСТАВЕНИ ПО – РАНО АКТОВЕ	

9.ПРЕДОСТАВЕНИ ПРАВА ЗА УПРАВЛЕНИЕ: Имотът се управлява от кмета на общината на основание чл. 12, ал. 5 от ЗОС.

10.АКТОСЪСТАВИТЕЛ: Жана Стоянова Стоянова - гл. специалист УРОС

…/…… /Подпис/

11.ЗАБЕЛЕЖКИ:

1.Скица №15-282640-20.03.2024г. изд. от СГКК гр.Пловдив

Р Е П У Б Л И К А Б Ъ Л Г А Р И Я

МИНИСТЕРСТВО НА РЕГИОНАЛНОТО РАЗВИТИЕ И БЛАГОУСТРОЙСТВОТО И МИНИСТЕРСТВО НА ПРАВОСЪДИЕТО
ОБЩИНА ПЕРУЩИЦА ОБЛАСТ ПЛОВДИВ

Агенция по вписванията гр. Пловдив
Акт № 190 том 44 дело № 5347/2024
Партида кин/ат/тем 15985 22.05.2024
Имотна партида 15708 стр.
Д.Т. вх. № / 20
Служба по вписванията

УТВЪРЖДАВАМ:.....
/подпис и печат/

КМЕТ НА ОБЩИНА:
НИКОЛАЙ БАКОВ
/име и фамилия/

Вписване по ЗС/ПВ
Служба по вписванията:

СЪДИЯ ПО ВПИСВАНИЯТА:
.....
/име и фамилия/

АКТ № 480
ЗА ЧАСТНА ОБЩИНСКА СОБСТВЕНОСТ

Регистър
Досие 480

1.ДАТА НА СЪСТАВЯНЕ	21.05.2024 год.
2.ПРАВНО ОСНОВАНИЕ	Чл.2, ал.1, т.2, и чл.3, ал.3 от ЗОС, чл.25 от ЗСПЗЗ, § 4 от ПЗРЗСПЗЗ и Заповед № ЗД-00-393/19.11.2008 год. на Областния управител на област Пловдив.
3.ВИД И ОПИСАНИЕ НА ИМОТА	Поземлен имот с идентификатор **55909.705.52** (петдесет и пет хиляди деветстотин и девет, точка, седемстотин и пет, точка, петдесет и две), по Кадастралната карта и кадастралните регистри, одобрени със Заповед РД-18-270 от 02.05.2019 год. на Изпълнителен директор на АГКК, последно изменение на кадастралната карта и кадастралните регистри, засягащо поземления имот: няма данни за изменение, с площ 1296 кв.м. (хиляда двеста деветдесет и шест квадратни метра), с трайно предназначение на територията – земеделска, с начин на трайно ползване – нива, категория на земята – 9(девета), предишен идентификатор - няма, номер по предходен план: 705052.
4.МЕСТОНАХОЖДЕНИЕ НА ИМОТА	Област Пловдив, Община Перущица, град Перущица, поземлен имот 55909.705.52, местност Ковачево въгле, ул. 8-та по Кадастралната карта и кадастралните регистри на гр. Перущица, одобрени със Заповед РД-18-270 от 02.05.2019г. на Изпълнителен директор на АГКК.
5.ГРАНИЦИ НА ИМОТА	55909.705.9508, 55909.705.53, 55909.705.9503, 55909.705.51
6.ДАНЪЧНА ОЦЕНКА НА ИМОТА КЪМ МОМЕНТА НА УТВЪРЖДАВАНЕ НА АКТА:	34,30 лв. (тридесет и четири лева и тридесет стотинки)

7.СЪСОБСТВЕНИЦИ	Няма
8.НОМЕР И ДАТА НА СЪСТАВЕНИ ПО – РАНО АКТОВЕ	
9.ПРЕДОСТАВЕНИ ПРАВА ЗА УПРАВЛЕНИЕ: Имотът се управлява от кмета на общината на основание чл. 12, ал. 5 от ЗОС.	
10.АКТОСЪСТАВИТЕЛ: Жана Стоянова Стоянова - гл. специалист УРОС ..... /Подпис/	
11.ЗАБЕЛЕЖКИ: 1.Скица №15-282643-20.03.2024г. изд. от СГКК гр.Пловдив	

АГЕНЦИЯ ПО ГЕОДЕЗИЯ,
КАРТОГРАФИЯ И КАДАСТЪР

София 1618, кв.Павлово, ул.Мусала №1
тел.:02/955 45 40, факс: 02/955 53 33
ACAD@CADASTRE.BG • WWW.CADASTRE.BG

СКИЦА НА ПОЗЕМЛЕН ИМОТ

№15-1164880-14.07.2025 г.

Поземлен имот с идентификатор **55909.705.5**

По кадастралната карта и кадастралните регистри на гр. **Перущица**, общ. **Перущица**, обл. **Пловдив**, одобрени със **Заповед №РД-18-270/02.05.2019 г. на ИЗПЪЛНИТЕЛЕН ДИРЕКТОР НА АГКК**

Последно изменение на кадастралната карта и кадастралните регистри, засягащо поземления имот: **няма извършено изменение на КККР със заповед**

Адрес на поземления имот: **гр. Перущица**

Местност: **"КОВАЧЕВО ВЪГЛЕ"**

Площ: **135 кв.м**

Трайно предназначение на територията: **Земеделска**

Начин на трайно ползване: **Нива**

Категория на земята при неполивни условия: **9**

Предишен идентификатор: **няма**

Номер от предходен план: **705005**

Кадастрална координатна система 2005

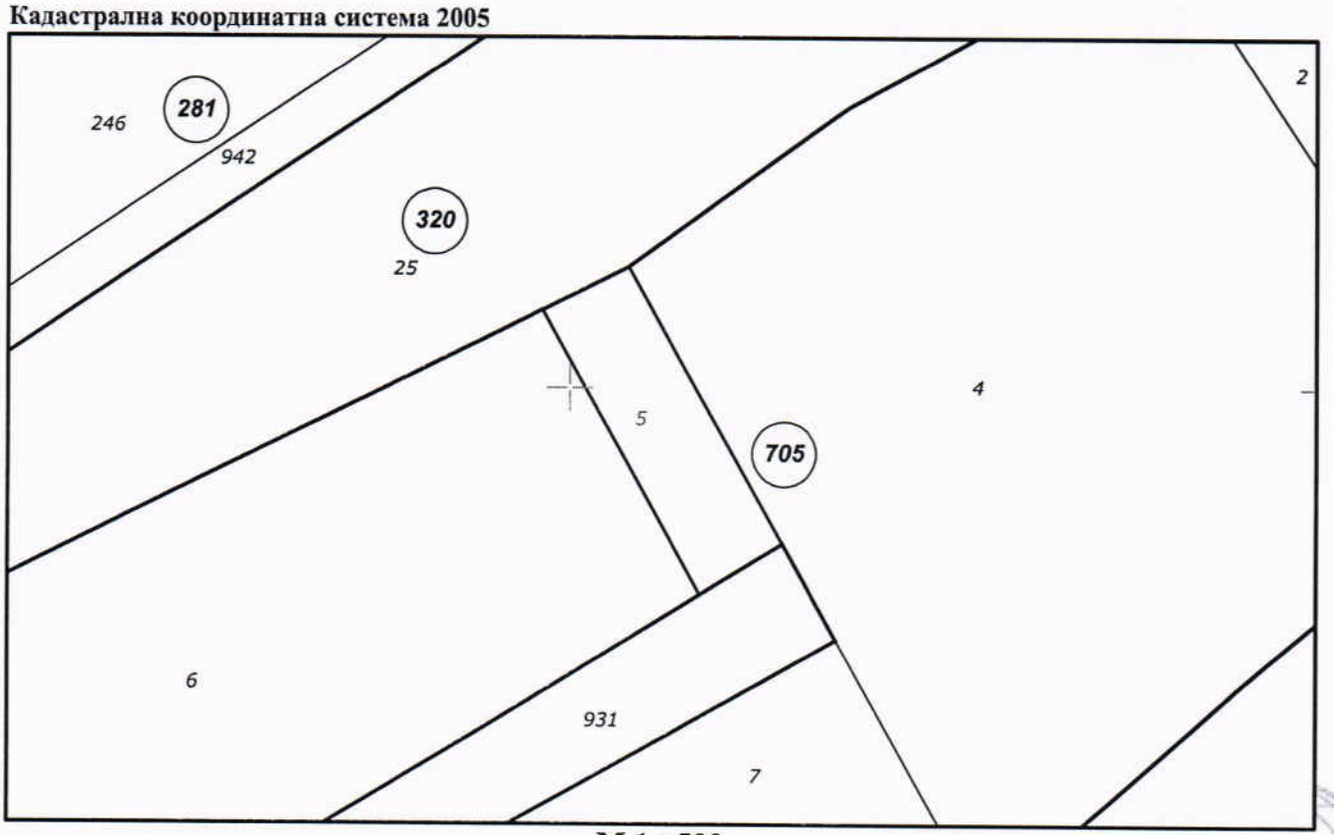

М 1 : 500

Съседи: **55909.705.4, 55909.320.25, 55909.705.6, 55909.281.931**

Скица **№15-1164880-14.07.2025 г.,**
издадена въз основа на
Заявление **№01-549011-14.07.2025 г.**
Код за достъп: **3d271fbb55dd**

АГЕНЦИЯ ПО ГЕОДЕЗИЯ,
КАРТОГРАФИЯ И КАДАСТЪР

София 1618, кв.Павлово, ул.Мусала №1
тел.:02/955 45 40, факс: 02/955 53 33
ACAD@CADASTRE.BG • WWW.CADASTRE.BG

Собственици по данни от КРНИ:

115246756, ОБЩИНА ПЕРУЩИЦА

Ид. част 1/1 от правото на собственост

Акт за частна общинска собственост № 129, том 29, рег. 10514 от 08.04.2024г., вписан в Служба по вписванията гр.Пловдив

Носители на вещни и други права по данни от КРНИ:

Няма данни

Имотът попада в следните зони на ограничение: **няма данни**

Скица **№15-1164880-14.07.2025 г.,**
издадена въз основа на
Заявление **№01-549011-14.07.2025 г.**
Код за достъп: **3d271fbb55dd**

CN=eng. Georgi Georgiev
C=BG
O=Geodesy Cartography and Cadastre Agency
E=acad@cadastre.bg
14.07.2025 14:30:18

АГЕНЦИЯ ПО ГЕОДЕЗИЯ,
КАРТОГРАФИЯ И КАДАСТЪР

София 1618, кв.Павлово, ул.Мусала №1
тел.:02/955 45 40, факс: 02/955 53 33
ACAD@CADASTRE.BG • WWW.CADASTRE.BG

СКИЦА НА ПОЗЕМЛЕН ИМОТ

№15-1164881-14.07.2025 г.

Поземлен имот с идентификатор **55909.705.7**

По кадастралната карта и кадастралните регистри на гр. **Перущица**, общ. **Перущица**, обл. **Пловдив**, одобрени със **Заповед №РД-18-270/02.05.2019 г. на ИЗПЪЛНИТЕЛЕН ДИРЕКТОР НА АГКК**

Последно изменение на кадастралната карта и кадастралните регистри, засягащо поземления имот: **няма извършено изменение на КККР със заповед**

Адрес на поземления имот: **гр. Перущица**

Местност: **"КОВАЧЕВО ВЪГЛЕ"**

Площ: **707 кв.м**

Трайно предназначение на територията: **Земеделска**

Начин на трайно ползване: **Нива**

Категория на земята при неполивни условия: **9**

Предишен идентификатор: **няма**

Номер от предходен план: **705007**

Кадастрална координатна система 2005

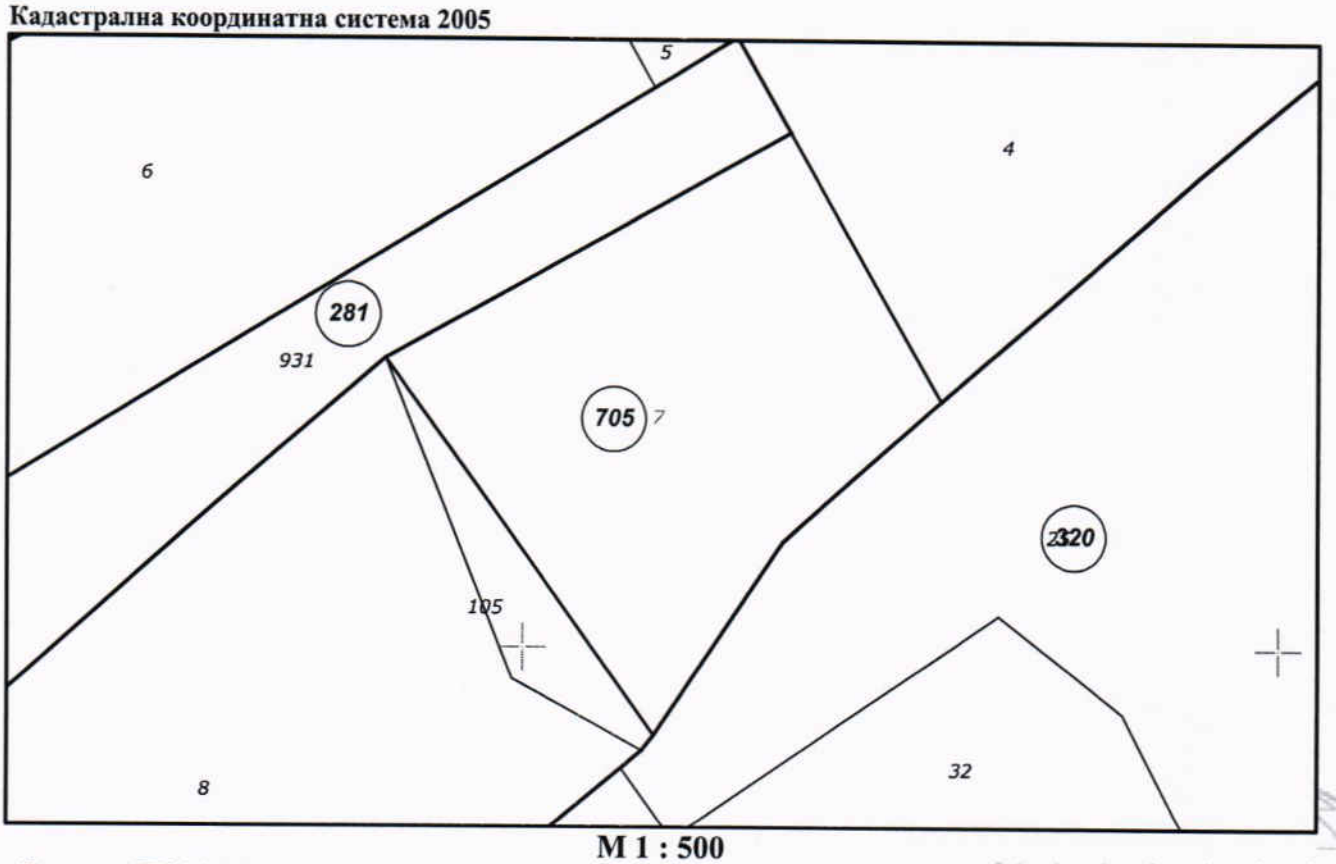

М 1 : 500

Съседи: **55909.705.8, 55909.705.4, 55909.320.25, 55909.705.105, 55909.281.931**

Скица **№15-1164881-14.07.2025 г.,**
издадена въз основа на
Заявление **№01-549011-14.07.2025 г.**
Код за достъп: **c9e3b6920ace**

АГЕНЦИЯ ПО ГЕОДЕЗИЯ,
КАРТОГРАФИЯ И КАДАСТЪР

София 1618, кв.Павлово, ул.Мусала №1
тел.:02/955 45 40, факс: 02/955 53 33
ACAD@CADASTRE.BG • WWW.CADASTRE.BG

Собственици по данни от КРНИ:

115246756, ОБЩИНА ПЕРУЩИЦА

Ид. част 1/1 от правото на собственост

Акт за частна общинска собственост № 130, том 29, рег. 10515 от 08.04.2024г., вписан в Служба по вписванията гр.Пловдив

Носители на вещни и други права по данни от КРНИ:

Няма данни

Имотът попада в следните зони на ограничение: **няма данни**

Скица **№15-1164881-14.07.2025 г.,**
издадена въз основа на
Заявление **№01-549011-14.07.2025 г.**
Код за достъп: **c9e3b6920ace**

CN=eng. Georgi Georgiev
C=BG
O=Geodesy Cartography and Cadastre Agency
E=acad@cadastre.bg
14.07.2025 14:30:22

АГЕНЦИЯ ПО ГЕОДЕЗИЯ, КАРТОГРАФИЯ И КАДАСТЪР

София 1618, кв.Павлово, ул.Мусала №1
тел.:02/955 45 40, факс: 02/955 53 33
ACAD@CADASTRE.BG • WWW.CADASTRE.BG

СКИЦА НА ПОЗЕМЛЕН ИМОТ

№15-1164882-14.07.2025 г.

Поземлен имот с идентификатор **55909.705.16**

По кадастралната карта и кадастралните регистри на гр. **Перущица**, общ. **Перущица**, обл. **Пловдив**, одобрени със **Заповед №РД-18-270/02.05.2019 г. на ИЗПЪЛНИТЕЛЕН ДИРЕКТОР НА АГКК**

Последно изменение на кадастралната карта и кадастралните регистри, засягащо поземления имот: **няма извършено изменение на КККР със заповед**

Адрес на поземления имот: **гр. Перущица, п.к. 4225, ул. 3-та**

Местност: **"КОВАЧЕВО ВЪГЛЕ"**

Площ: **859 кв.м**

Трайно предназначение на територията: **Земеделска**

Начин на трайно ползване: **Нива**

Категория на земята при неполивни условия: **9**

Предишен идентификатор: **няма**

Номер от предходен план: **705016**

Кадастрална координатна система 2005

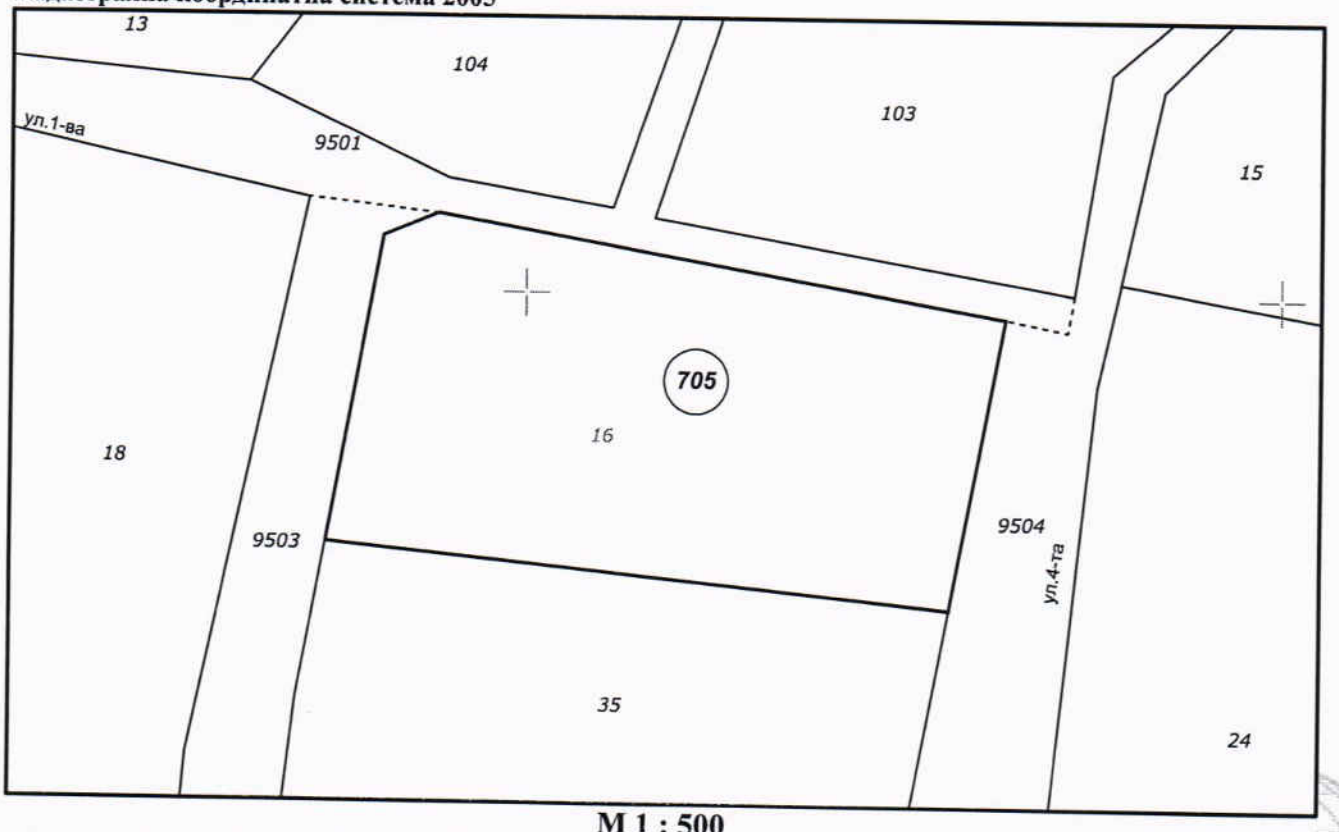

М 1 : 500

Съседи: **55909.705.9504, 55909.705.35, 55909.705.9503, 55909.705.9501**

Скица **№15-1164882-14.07.2025 г.,**
издадена въз основа на
Заявление **№01-549011-14.07.2025 г.**
Код за достъп: **4b2281a57a7c**

АГЕНЦИЯ ПО ГЕОДЕЗИЯ,
КАРТОГРАФИЯ И КАДАСТЪР

София 1618, кв.Павлово, ул.Мусала №1
тел.:02/955 45 40, факс: 02/955 53 33
ACAD@CADASTRE.BG • WWW.CADASTRE.BG

Собственици по данни от КРНИ:

115246756, ОБЩИНА ПЕРУЩИЦА

Ид. част 1/1 от правото на собственост

Акт за частна общинска собственост № 160, том 29, рег. 10558 от 08.04.2024г., вписан в Служба по вписванията гр.Пловдив

Носители на вещни и други права по данни от КРНИ:

Няма данни

Имотът попада в следните зони на ограничение: **няма данни**

Скица **№15-1164882-14.07.2025 г.,**
издадена въз основа на
Заявление **№01-549011-14.07.2025 г.**
Код за достъп: **4b2281a57a7c**

CN=eng. Georgi Georgiev
C=BG
O=Geodesy Cartography and Cadastre Agency
E=acad@cadastre.bg
14.07.2025 14:30:26

АГЕНЦИЯ ПО ГЕОДЕЗИЯ,
КАРТОГРАФИЯ И КАДАСТЪР

София 1618, кв.Павлово, ул.Мусала №1
тел.:02/955 45 40, факс: 02/955 53 33
ACAD@CADASTRE.BG • WWW.CADASTRE.BG

СКИЦА НА ПОЗЕМЛЕН ИМОТ

№15-1164883-14.07.2025 г.

Поземлен имот с идентификатор **55909.705.25**

По кадастралната карта и кадастралните регистри на гр. **Перущица**, общ. **Перущица**, обл. **Пловдив**, одобрени със **Заповед №РД-18-270/02.05.2019 г. на ИЗПЪЛНИТЕЛЕН ДИРЕКТОР НА АГКК**

Последно изменение на кадастралната карта и кадастралните регистри, засягащо поземления имот: **няма извършено изменение на КККР със заповед**

Адрес на поземления имот: **гр. Перущица, п.к. 4225, ул. 5-та**

Местност: **"КОВАЧЕВО ВЪГЛЕ"**

Площ: **1311 кв.м**

Трайно предназначение на територията: **Земеделска**

Начин на трайно ползване: **Нива**

Категория на земята при неполивни условия: **9**

Предишен идентификатор: **няма**

Номер от предходен план: **705025**

Кадастрална координатна система 2005

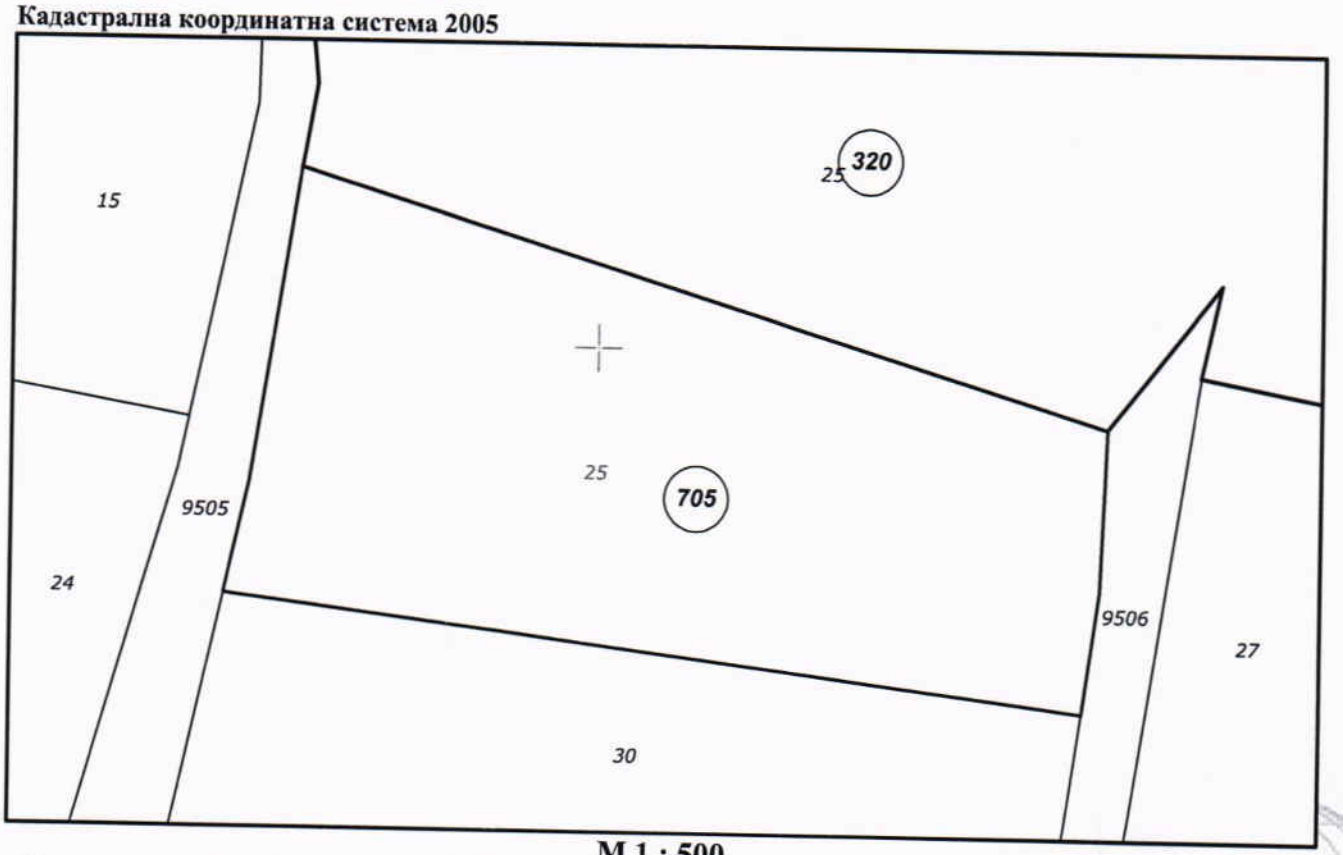

М 1 : 500

Съседи: **55909.705.9506, 55909.705.9505, 55909.320.25, 55909.705.30**

Скица **№15-1164883-14.07.2025 г.,**
издадена въз основа на
Заявление **№01-549011-14.07.2025 г.**
Код за достъп: **a49cd4ef1566**

АГЕНЦИЯ ПО ГЕОДЕЗИЯ,
КАРТОГРАФИЯ И КАДАСТЪР

София 1618, кв.Павлово, ул.Мусала №1
тел.:02/955 45 40, факс: 02/955 53 33
ACAD@CADASTRE.BG • WWW.CADASTRE.BG

Собственици по данни от КРНИ:

115246756, ОБЩИНА ПЕРУЩИЦА

Ид. част 1/1 от правото на собственост

Акт за частна общинска собственост № 131, том 29, рег. 10516 от 08.04.2024г., вписан в Служба по вписванията гр.Пловдив

Носители на вещни и други права по данни от КРНИ:

Няма данни

Имотът попада в следните зони на ограничение: **няма данни**

Скица **№15-1164883-14.07.2025 г.,**
издадена въз основа на
Заявление **№01-549011-14.07.2025 г.**
Код за достъп: **a49cd4ef1566**

CN=eng. Georgi Georgiev
C=BG
O=Geodesy Cartography and Cadastre Agency
E=acad@cadastre.bg
14.07.2025 14:30:29

АГЕНЦИЯ ПО ГЕОДЕЗИЯ, КАРТОГРАФИЯ И КАДАСТЪР

София 1618, кв.Павлово, ул.Мусала №1
тел.:02/955 45 40, факс: 02/955 53 33
ACAD@CADASTRE.BG • WWW.CADASTRE.BG

СКИЦА НА ПОЗЕМЛЕН ИМОТ

№15-1164884-14.07.2025 г.

Поземлен имот с идентификатор **55909.705.31**

По кадастралната карта и кадастралните регистри на гр. **Перущица**, общ. **Перущица**, обл. **Пловдив**, одобрени със **Заповед №РД-18-270/02.05.2019 г. на ИЗПЪЛНИТЕЛЕН ДИРЕКТОР НА АГКК**

Последно изменение на кадастралната карта и кадастралните регистри, засягащо поземления имот: **няма извършено изменение на КККР със заповед**

Адрес на поземления имот: **гр. Перущица, п.к. 4225, ул. 6-та**

Местност: **"КОВАЧЕВО ВЪГЛЕ"**

Площ: **1016 кв.м**

Трайно предназначение на територията: **Земеделска**

Начин на трайно ползване: **Нива**

Категория на земята при неполивни условия: **9**

Предишен идентификатор: **няма**

Номер от предходен план: **705031**

Кадастрална координатна система 2005

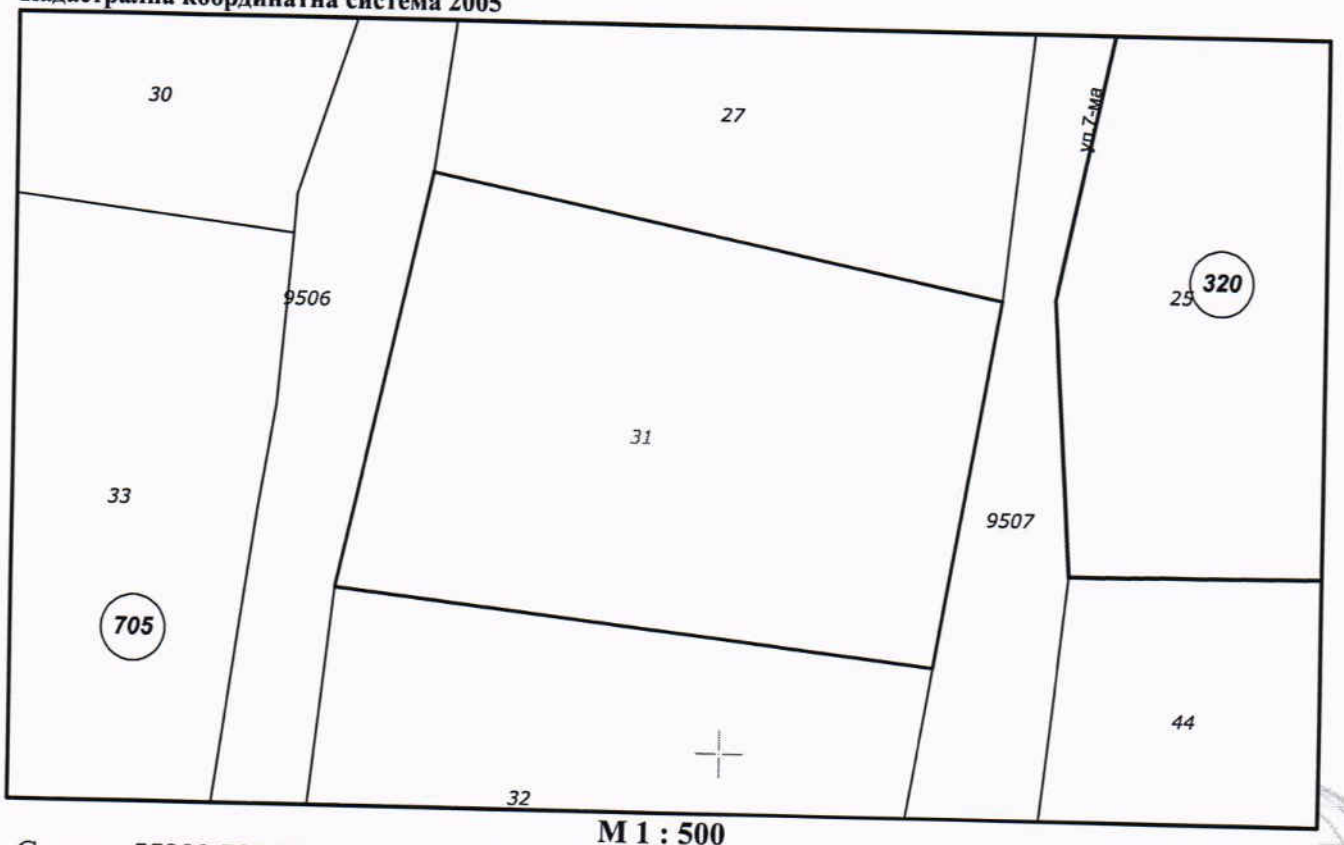

М 1 : 500

Съседи: **55909.705.32, 55909.705.9507, 55909.705.9506, 55909.705.27**

Скица **№15-1164884-14.07.2025 г.,**
издадена въз основа на
Заявление **№01-549011-14.07.2025 г.**
Код за достъп: **c85a17368149**

АГЕНЦИЯ ПО ГЕОДЕЗИЯ,
КАРТОГРАФИЯ И КАДАСТЪР

София 1618, кв.Павлово, ул.Мусала №1
тел.:02/955 45 40, факс: 02/955 53 33
ACAD@CADASTRE.BG • WWW.CADASTRE.BG

Собственици по данни от КРНИ:

115246756, ОБЩИНА ПЕРУЩИЦА

Ид. част 1/1 от правото на собственост

Акт за частна общинска собственост № 127, том 29, рег. 10508 от 08.04.2024г., вписан в Служба по вписванията гр.Пловдив

Носители на вещни и други права по данни от КРНИ:

Няма данни

Имотът попада в следните зони на ограничение: **няма данни**

Скица **№15-1164884-14.07.2025 г.,**
издадена въз основа на
Заявление **№01-549011-14.07.2025 г.**
Код за достъп: **c85a17368149**

CN=eng. Georgi Georgiev
C=BG
O=Geodesy Cartography and Cadastre Agency
E=acad@cadastre.bg
14.07.2025 14:30:33

АГЕНЦИЯ ПО ГЕОДЕЗИЯ, КАРТОГРАФИЯ И КАДАСТЪР

София 1618, кв.Павлово, ул.Мусала №1
тел.:02/955 45 40, факс: 02/955 53 33
ACAD@CADASTRE.BG • WWW.CADASTRE.BG

СКИЦА НА ПОЗЕМЛЕН ИМОТ

№15-1164885-14.07.2025 г.

Поземлен имот с идентификатор **55909.705.32**

По кадастралната карта и кадастралните регистри на гр. **Перущица**, общ. **Перущица**, обл. **Пловдив**, одобрени със **Заповед №РД-18-270/02.05.2019 г. на ИЗПЪЛНИТЕЛЕН ДИРЕКТОР НА АГКК**

Последно изменение на кадастралната карта и кадастралните регистри, засягащо поземления имот: **няма извършено изменение на КККР със заповед**

Адрес на поземления имот: **гр. Перущица, п.к. 4225, ул. 6-та**

Местност: **"КОВАЧЕВО ВЪГЛЕ"**

Площ: **747 кв.м**

Трайно предназначение на територията: **Земеделска**

Начин на трайно ползване: **Нива**

Категория на земята при неполивни условия: **9**

Предишен идентификатор: **няма**

Номер от предходен план: **705032**

Кадастрална координатна система 2005

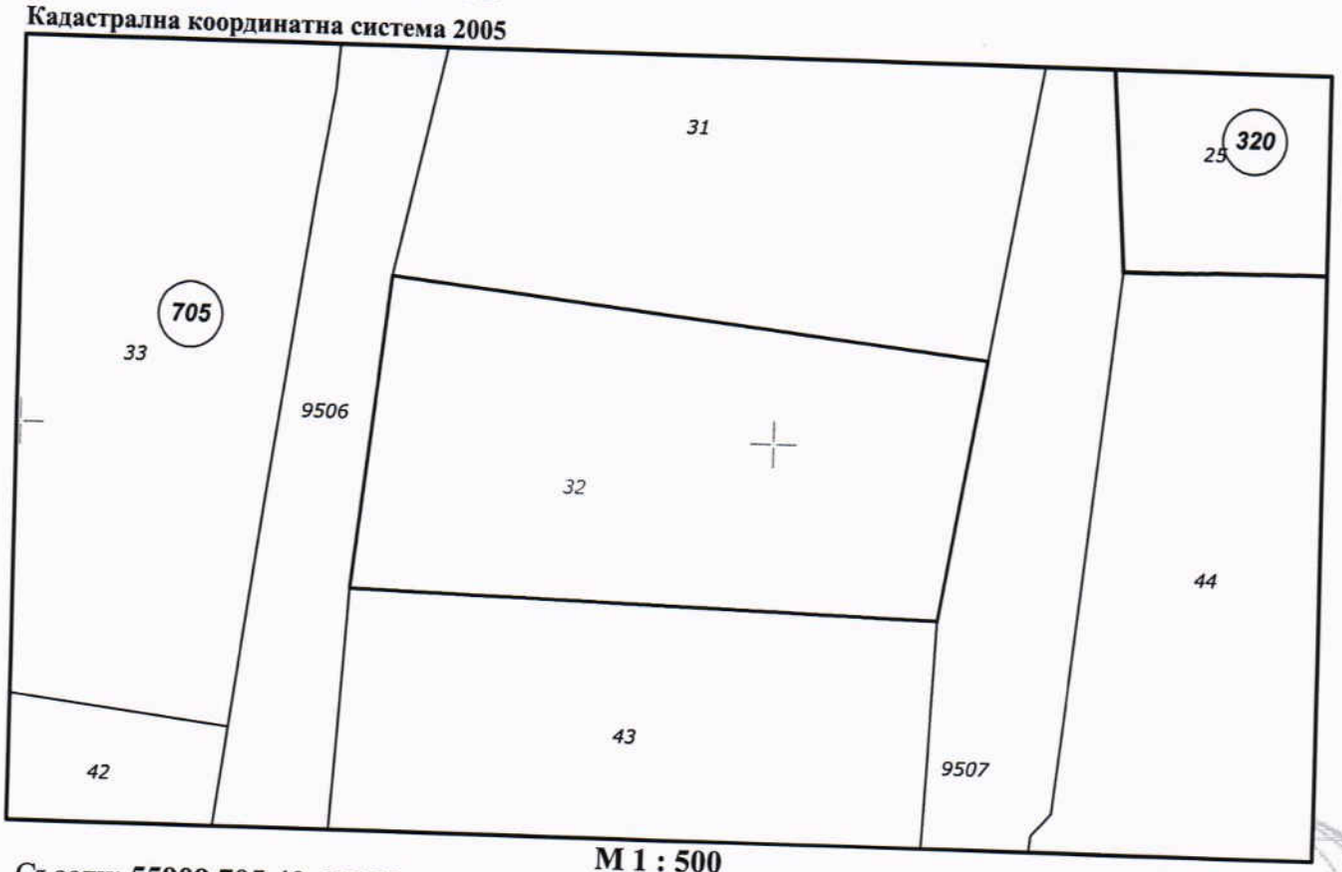

М 1 : 500

Съседи: **55909.705.43, 55909.705.9507, 55909.705.9506, 55909.705.31**

Скица **№15-1164885-14.07.2025 г.,**
издадена въз основа на
Заявление **№01-549011-14.07.2025 г.**
Код за достъп: **a73429a82b83**

АГЕНЦИЯ ПО ГЕОДЕЗИЯ,
КАРТОГРАФИЯ И КАДАСТЪР

София 1618, кв.Павлово, ул.Мусала №1
тел.:02/955 45 40, факс: 02/955 53 33
ACAD@CADASTRE.BG • WWW.CADASTRE.BG

Собственици по данни от КРНИ:

115246756, ОБЩИНА ПЕРУЩИЦА

Ид. част 1/1 от правото на собственост

Акт за частна общинска собственост № 164, том 29, рег. 10564 от 08.04.2024г., вписан в Служба по вписванията гр.Пловдив

Носители на вещни и други права по данни от КРНИ:

Няма данни

Имотът попада в следните зони на ограничение: **няма данни**

Скица **№15-1164885-14.07.2025 г.,**
издадена въз основа на
Заявление **№01-549011-14.07.2025 г.**
Код за достъп: **a73429a82b83**

CN=eng. Georgi Georgiev
C=BG
O=Geodesy Cartography and Cadastre Agency
E=acad@cadastre.bg
14.07.2025 14:30:37

АГЕНЦИЯ ПО ГЕОДЕЗИЯ, КАРТОГРАФИЯ И КАДАСТЪР

София 1618, кв.Павлово, ул.Мусала №1
тел.:02/955 45 40, факс: 02/955 53 33
ACAD@CADASTRE.BG • WWW.CADASTRE.BG

СКИЦА НА ПОЗЕМЛЕН ИМОТ

№15-1164886-14.07.2025 г.

Поземлен имот с идентификатор **55909.705.38**

По кадастралната карта и кадастралните регистри на гр. **Перущица**, общ. **Перущица**, обл. **Пловдив**, одобрени със **Заповед №РД-18-270/02.05.2019 г. на ИЗПЪЛНИТЕЛЕН ДИРЕКТОР НА АГКК**

Последно изменение на кадастралната карта и кадастралните регистри, засягащо поземления имот: **няма извършено изменение на КККР със заповед**

Адрес на поземления имот: **гр. Перущица, п.к. 4225, ул. 3-та**

Местност: **"КОВАЧЕВО ВЪГЛЕ"**

Площ: **866 кв.м**

Трайно предназначение на територията: **Земеделска**

Начин на трайно ползване: **Нива**

Категория на земята при неполивни условия: **9**

Предишен идентификатор: **няма**

Номер от предходен план: **705038**

Кадастрална координатна система 2005

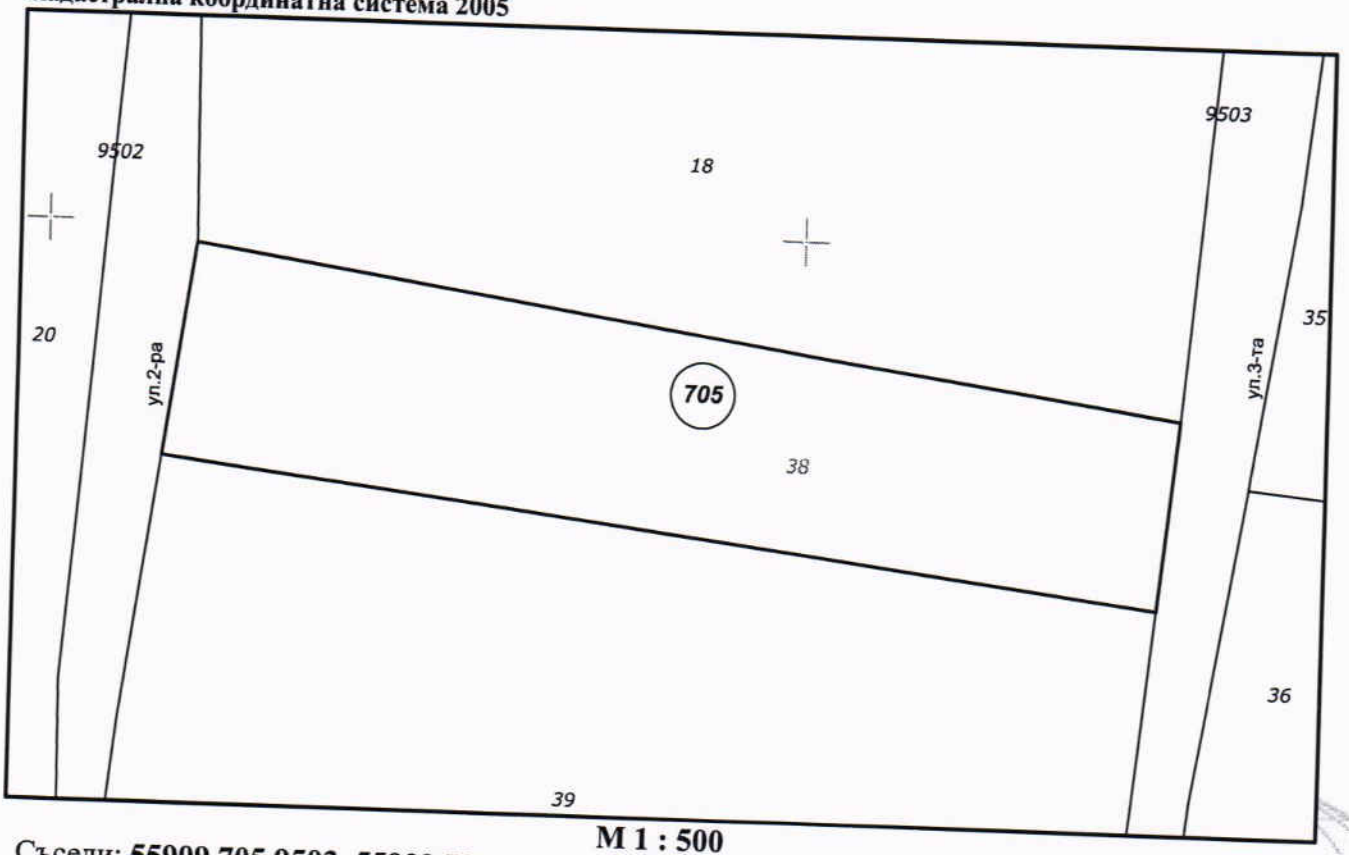

М 1 : 500

Съседи: **55909.705.9503, 55909.705.39, 55909.705.9502, 55909.705.18**

Скица **№15-1164886-14.07.2025 г.,**
издадена въз основа на
Заявление **№01-549011-14.07.2025 г.**
Код за достъп: **4f2f65fb32e3**

София 1618, кв.Павлово, ул.Мусала №1
тел.:02/955 45 40, факс: 02/955 53 33
ACAD@CADASTRE.BG • WWW.CADASTRE.BG

Собственици по данни от КРНИ:

115246756, ОБЩИНА ПЕРУЩИЦА

Ид. част 1/1 от правото на собственост

Акт за частна общинска собственост № 132, том 29, рег. 10518 от 08.04.2024г., вписан в Служба по вписванията гр.Пловдив

Носители на вещни и други права по данни от КРНИ:

Няма данни

Имотът попада в следните зони на ограничение: **няма данни**

Скица **№15-1164886-14.07.2025 г.,**
издадена въз основа на
Заявление **№01-549011-14.07.2025 г.**
Код за достъп: **4f2f65fb32e3**

CN=eng. Georgi Georgiev
C=BG
O=Geodesy Cartography and Cadastre Agency
E=acad@cadastre.bg
14.07.2025 14:30:41

АГЕНЦИЯ ПО ГЕОДЕЗИЯ, КАРТОГРАФИЯ И КАДАСТЪР

София 1618, кв.Павлово, ул.Мусала №1
тел.:02/955 45 40, факс: 02/955 53 33
ACAD@CADASTRE.BG • WWW.CADASTRE.BG

СКИЦА НА ПОЗЕМЛЕН ИМОТ

№15-1164887-14.07.2025 г.

Поземлен имот с идентификатор **55909.705.43**

По кадастралната карта и кадастралните регистри на гр. **Перущица**, общ. **Перущица**, обл. **Пловдив**, одобрени със **Заповед №РД-18-270/02.05.2019 г. на ИЗПЪЛНИТЕЛЕН ДИРЕКТОР НА АГКК**

Последно изменение на кадастралната карта и кадастралните регистри, засягащо поземления имот: **няма извършено изменение на КККР със заповед**

Адрес на поземления имот: **гр. Перущица, п.к. 4225, ул. 6-та**

Местност: **"КОВАЧЕВО ВЪГЛЕ"**

Площ: **1141 кв.м**

Трайно предназначение на територията: **Земеделска**

Начин на трайно ползване: **Нива**

Категория на земята при неполивни условия: **9**

Предишен идентификатор: **няма**

Номер от предходен план: **705043**

Кадастрална координатна система 2005

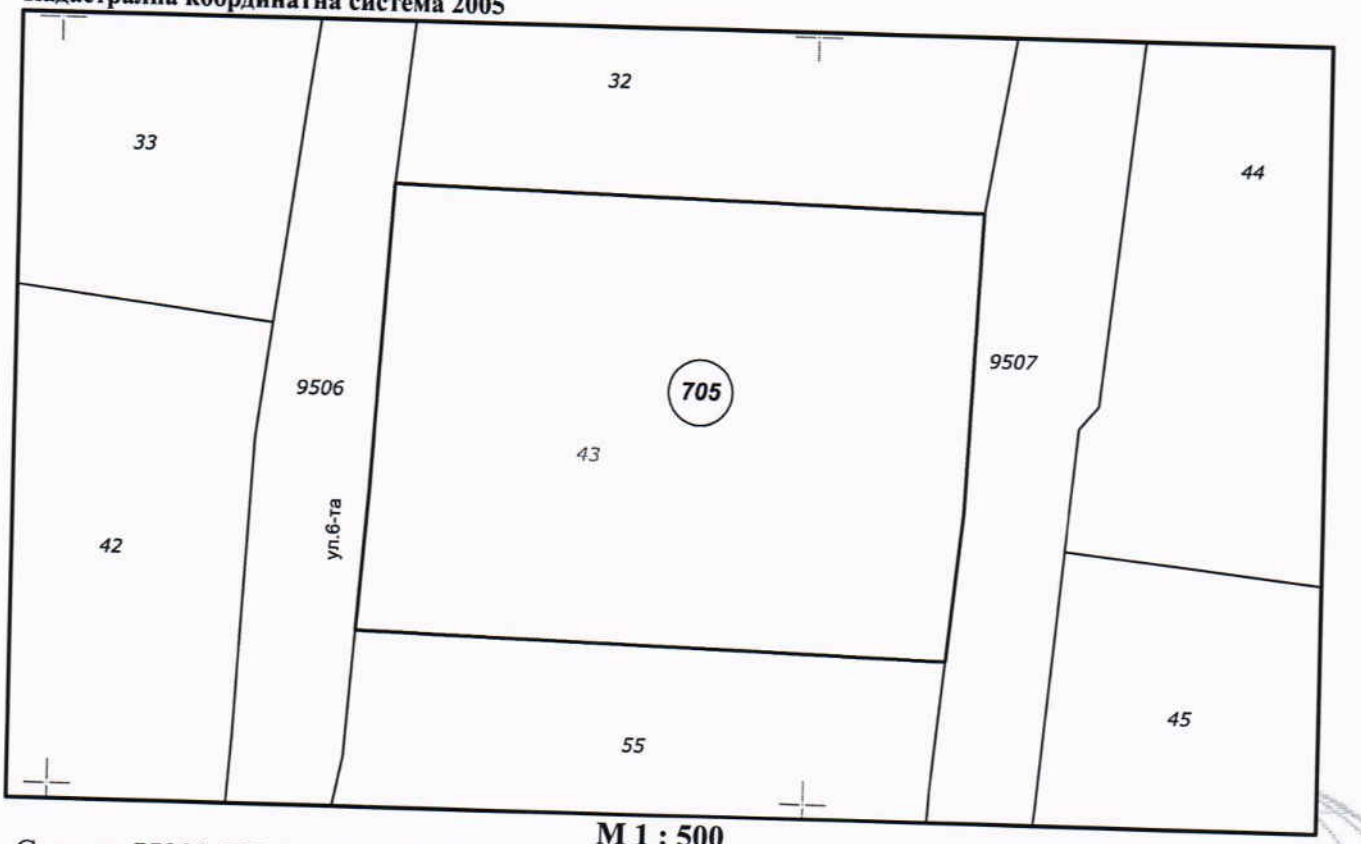

М 1 : 500

Съседи: **55909.705.55, 55909.705.32, 55909.705.9507, 55909.705.9506**

Скица **№15-1164887-14.07.2025 г.,**
издадена въз основа на
Заявление **№01-549011-14.07.2025 г.**
Код за достъп: **36270d652065**

АГЕНЦИЯ ПО ГЕОДЕЗИЯ,
КАРТОГРАФИЯ И КАДАСТЪР

София 1618, кв.Павлово, ул.Мусала №1
тел.:02/955 45 40, факс: 02/955 53 33
ACAD@CADASTRE.BG • WWW.CADASTRE.BG

Собственици по данни от КРНИ:

115246756, ОБЩИНА ПЕРУЩИЦА

Ид. част 1/1 от правото на собственост

Акт за частна общинска собственост № 133, том 29, рег. 10519 от 08.04.2024г., вписан в Служба по вписванията гр.Пловдив

Носители на вещни и други права по данни от КРНИ:

Няма данни

Имотът попада в следните зони на ограничение: **няма данни**

Скица **№15-1164887-14.07.2025 г.,**
издадена въз основа на
Заявление **№01-549011-14.07.2025 г.**
Код за достъп: **36270d652065**

CN=eng. Georgi Georgiev
C=BG
O=Geodesy Cartography and Cadastre Agency
E=acad@cadastre.bg
14.07.2025 14:30:45

АГЕНЦИЯ ПО ГЕОДЕЗИЯ,
КАРТОГРАФИЯ И КАДАСТЪР

София 1618, кв.Павлово, ул.Мусала №1
тел.:02/955 45 40, факс: 02/955 53 33
ACAD@CADASTRE.BG • WWW.CADASTRE.BG

СКИЦА НА ПОЗЕМЛЕН ИМОТ

№15-1164888-14.07.2025 г.

Поземлен имот с идентификатор **55909.705.44**

По кадастралната карта и кадастралните регистри на гр. **Перущица**, общ. **Перущица**, обл. **Пловдив**, одобрени със **Заповед №РД-18-270/02.05.2019 г. на ИЗПЪЛНИТЕЛЕН ДИРЕКТОР НА АГКК**

Последно изменение на кадастралната карта и кадастралните регистри, засягащо поземления имот: **няма извършено изменение на КККР със заповед**

Адрес на поземления имот: **гр. Перущица, п.к. 4225, ул. 7-ма**

Местност: **"КОВАЧЕВО ВЪГЛЕ"**

Площ: **921 кв.м**

Трайно предназначение на територията: **Земеделска**

Начин на трайно ползване: **Нива**

Категория на земята при неполивни условия: **9**

Предишен идентификатор: **няма**

Номер от предходен план: **705044**

Кадастрална координатна система 2005

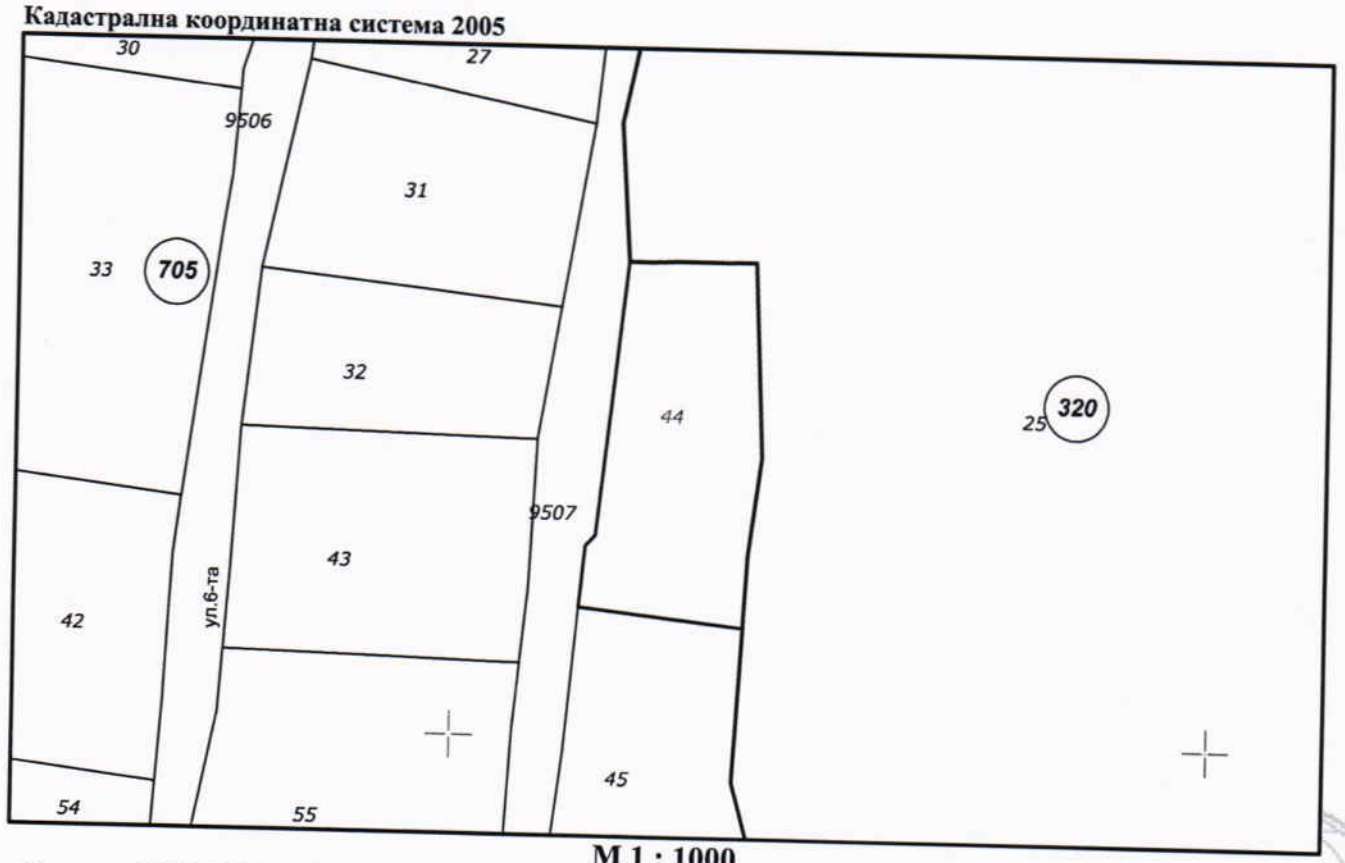

М 1 : 1000

Съседи: **55909.705.9507, 55909.705.45, 55909.320.25**

Скица **№15-1164888-14.07.2025 г.,**
издадена въз основа на
Заявление **№01-549011-14.07.2025 г.**
Код за достъп: **9799c4622528**

АГЕНЦИЯ ПО ГЕОДЕЗИЯ,
КАРТОГРАФИЯ И КАДАСТЪР

София 1618, кв.Павлово, ул.Мусала №1
тел.:02/955 45 40, факс: 02/955 53 33
ACAD@CADASTRE.BG • WWW.CADASTRE.BG

Собственици по данни от КРНИ:

115246756, ОБЩИНА ПЕРУЩИЦА

Ид. част 1/1 от правото на собственост

Акт за частна общинска собственост № 128, том 29, рег. 10511 от 08.04.2024г., вписан в Служба по вписванията гр.Пловдив

Носители на вещни и други права по данни от КРНИ:

Няма данни

Имотът попада в следните зони на ограничение: **няма данни**

Скица **№15-1164888-14.07.2025 г.,**
издадена въз основа на
Заявление **№01-549011-14.07.2025 г.**
Код за достъп: **9799c4622528**

CN=eng. Georgi Georgiev
C=BG
O=Geodesy Cartography and Cadastre Agency
E=acad@cadastre.bg
14.07.2025 14:30:48

АГЕНЦИЯ ПО ГЕОДЕЗИЯ, КАРТОГРАФИЯ И КАДАСТЪР

София 1618, кв.Павлово, ул.Мусала №1
тел.:02/955 45 40, факс: 02/955 53 33
ACAD@CADASTRE.BG • WWW.CADASTRE.BG

СКИЦА НА ПОЗЕМЛЕН ИМОТ

№15-2942512-22.10.2025 г.

Поземлен имот с идентификатор **55909.705.49**

По кадастралната карта и кадастралните регистри на гр. **Перущица**, общ. **Перущица**, обл. **Пловдив**, одобрени със **Заповед №РД-18-270/02.05.2019 г. на ИЗПЪЛНИТЕЛЕН ДИРЕКТОР НА АГКК**

Последно изменение на кадастралната карта и кадастралните регистри, засягащо поземления имот: **няма извършено изменение на КККР със заповед**

Адрес на поземления имот: **гр. Перущица, ул. 4-та**

Местност: **"КОВАЧЕВО ВЪГЛЕ"**

Площ: **1177 кв.м**

Трайно предназначение на територията: **Земеделска**

Начин на трайно ползване: **Нива**

Категория на земята при неполивни условия: **9**

Предишен идентификатор: **няма**

Номер от предходен план: **705049**

Кадастрална координатна система 2005

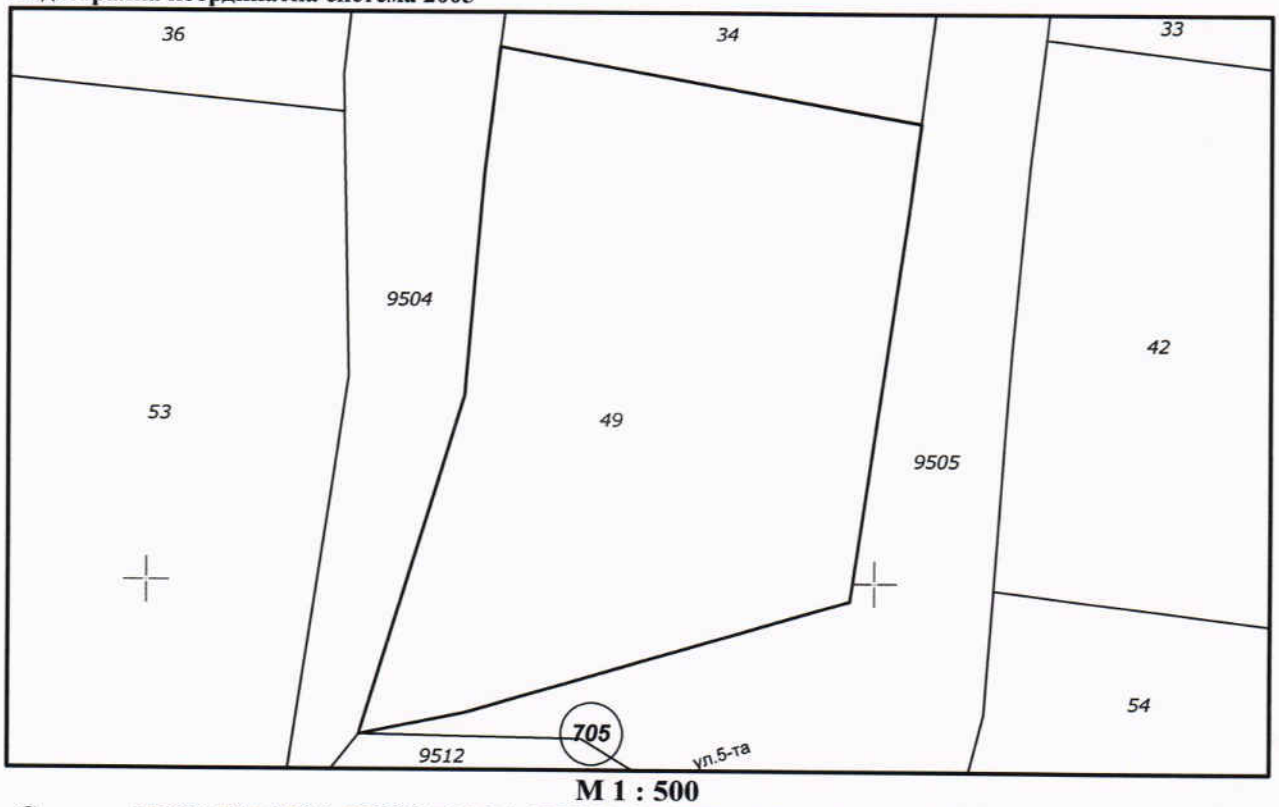

М 1 : 500

Съседи: **55909.705.9504, 55909.705.34, 55909.705.9512, 55909.705.9505**

Скица **№15-2942512-22.10.2025 г.,**
издадена въз основа на
Заявление **№01-828701-22.10.2025 г.**
Код за достъп: **633cb140402e**

АГЕНЦИЯ ПО ГЕОДЕЗИЯ, КАРТОГРАФИЯ И КАДАСТЪР

София 1618, кв.Павлово, ул.Мусала №1
тел.:02/955 45 40, факс: 02/955 53 33
ACAD@CADASTRE.BG • WWW.CADASTRE.BG

Собственици по данни от КРНИ:

115246756, ОБЩИНА ПЕРУЩИЦА

Ид. част 1/1 от правото на собственост

Акт за частна общинска собственост № 200, том 44, рег. 15732 от 22.05.2024г., вписан в Служба по вписванията гр.Пловдив

Носители на вещни и други права по данни от КРНИ:

Няма данни

Имотът попада в следните зони на ограничение: **няма данни**

Скица **№15-2942512-22.10.2025 г.,**
издадена въз основа на
Заявление **№01-828701-22.10.2025 г.**
Код за достъп: **633cb140402e**

CN=eng. Georgi Georgiev
C=BG
O=Geodesy Cartography and Cadastre Agency
E=acad@cadastre.bg
22.10.2025 11:32:08

АГЕНЦИЯ ПО ГЕОДЕЗИЯ, КАРТОГРАФИЯ И КАДАСТЪР

София 1618, кв.Павлово, ул.Мусала №1
тел.:02/955 45 40, факс: 02/955 53 33
ACAD@CADASTRE.BG • WWW.CADASTRE.BG

СКИЦА НА ПОЗЕМЛЕН ИМОТ

№15-2942515-22.10.2025 г.

Поземлен имот с идентификатор **55909.705.52**

По кадастралната карта и кадастралните регистри на гр. **Перущица**, общ. **Перущица**, обл. **Пловдив**, одобрени със **Заповед №РД-18-270/02.05.2019 г. на ИЗПЪЛНИТЕЛЕН ДИРЕКТОР НА АГКК**

Последно изменение на кадастралната карта и кадастралните регистри, засягащо поземления имот: **няма извършено изменение на КККР със заповед**

Адрес на поземления имот: **гр. Перущица, ул. 8-ма**

Местност: **"КОВАЧЕВО ВЪГЛЕ"**

Площ: **1296 кв.м**

Трайно предназначение на територията: **Земеделска**

Начин на трайно ползване: **Нива**

Категория на земята при неполивни условия: **9**

Предишен идентификатор: **няма**

Номер от предходен план: **705052**

Кадастрална координатна система 2005

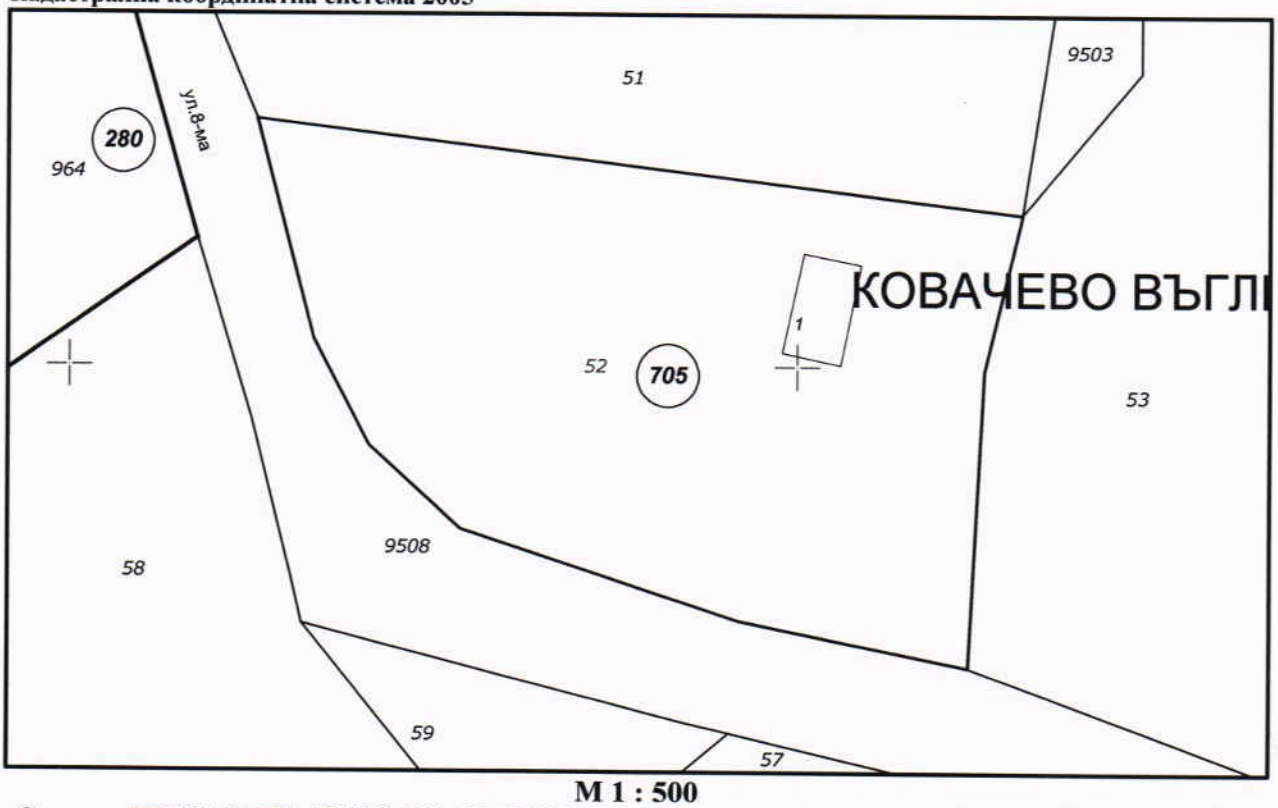

М 1 : 500

Съседи: **55909.705.51, 55909.705.53, 55909.705.9503, 55909.705.9508**

Скица **№15-2942515-22.10.2025 г.,**
издадена въз основа на
Заявление **№01-828701-22.10.2025 г.**
Код за достъп: **168de043a145**

АГЕНЦИЯ ПО ГЕОДЕЗИЯ,
КАРТОГРАФИЯ И КАДАСТЪР

София 1618, кв.Павлово, ул.Мусала №1
тел.:02/955 45 40, факс: 02/955 53 33
ACAD@CADASTRE.BG • WWW.CADASTRE.BG

Собственици по данни от КРНИ:

115246756, ОБЩИНА ПЕРУЩИЦА

Ид. част 1/1 от правото на собственост

Акт за частна общинска собственост № 190, том 44, рег. 15708 от 22.05.2024г., вписан в Служба по вписванията гр.Пловдив

Носители на вещни и други права по данни от КРНИ:

Няма данни

Имотът попада в следните зони на ограничение: **няма данни**

Сгради, които попадат върху имота:

1. Сграда **55909.705.52.1:** застроена площ **28 кв.м,** брой етажи **1,** предназначение: **Друг вид сграда за обитаване**

Скица **№15-2942515-22.10.2025 г.,**
издадена въз основа на
Заявление **№01-828701-22.10.2025 г.**
Код за достъп: **168de043a145**

CN=eng. Georgi Georgiev
C=BG
O=Geodesy Cartography and Cadastre Agency
E=acad@cadastre.bg
22.10.2025 11:32:18

Г-жа Стоянова
19.02.25

ОБЩИНА ПЕРУЩИЦА
гр. Перущица, Пловдивска обл.
Вх. № 508
19.02.2025 г.

До кмета на Община Перущица

ИНВЕСТИЦИОННО НАМЕРЕНИЕ

От Васил Тачев управител на АИГ Иновейшън ЕООД 0877620603

Уважаеми господин Баков. Представляваното от мен дружество „АИГ Иновейшън" ЕООД с ЕИК 203486310 е регистриран земеделски производител и в част от дейността си притежава и стопанисва земеделски земи в землището на община Перущица и от тях произвежда плодове, които реализира на пазара.

„АИГ Иновейшън" ЕООД с цел развитието на земеделската си дейност има интерес да закупи поземлени имоти собственост на община Перущица, които в момента представляват пустеещи земи, които не се използват за земеделие, както следва:

№	КАДАСТРАЛЕН НОМЕР	ВИД СОБСТВЕНОСТ	ВИД ТЕРИТОРИЯ	НТП	РАЗМЕР
1	55909.705.1	Общинска частна	Земеделска, категория 9	Нива	462 кв. м
2	55909.705.5	Общинска частна	Земеделска, категория 9	Нива	135 кв. м
3	55909.705.7	Общинска частна	Земеделска, категория 9	Нива	707 кв. м,
4	55909.705.16	Общинска частна	Земеделска, категория 9	Нива	859 кв. м
5	55909.705.25	Общинска частна	Земеделска, категория 9	Нива	1311 кв. м
6	55909.705.31	Общинска частна	Земеделска, категория 9	Нива	1016 кв. м
7	55909.705.32	Общинска частна	Земеделска, категория 9	Нива	747 кв. м
8	55909.705.38	Общинска частна	Земеделска, категория 9	Нива	866 кв. м
9	55909.705.43	Общинска частна	Земеделска, категория 9	Нива	1141 кв. м
10	55909.705.44	Общинска частна	Земеделска, категория 9	Нива	921 кв. м
11	55909.705.49	Общинска частна	Земеделска, категория 9	Нива	1177 кв. м
12	55909.705.52	Общинска частна	Земеделска, категория 9	Нива	1296 кв. м
13	55909.705.103	Общинска публична	Земеделска, категория 9	Гори и храсти в земеделска земя	1344 кв. м
14	55909.705.104	Общинска публична	Земеделска, категория 9	Гори и храсти в земеделска земя	1455 кв. м
15	55909.705.105	Общинска публична	Земеделска, категория 9	Гори и храсти в земеделска земя	89 кв. м
16	55909.281.90	Общинска частна	Земеделска, категория 8	Овощна градина	462 кв. м
17					
18	55909.282.907	Общинска частна	Земеделска	Друг вид поземлен имот без определено стопанско предназначение	5979 кв. м
19	55909.282.911	Общинска частна	Земеделска	Скали	8774 кв. м
20	55909.703.131	Общинска частна	Земеделска	Гори и храсти в земеделска земя	414 кв. м
21	55909.704.11	Общинска частна	Земеделска, категория 9	Нива	911 кв. м
22	55909.704.12	Общинска частна	Земеделска, категория 9	Лозе	1058 кв. м

23	55909.704.16	Общинска частна	Земеделска, категория 9	Овощна градина	437 кв. м
24	55909.704.18	Общинска частна	Земеделска, категория 9	Нива	258 кв. м
25	55909.704.19	Общинска частна	Земеделска, категория 9	За друг вид застрояване	419 кв.
26	55909.704.20	Общинска частна	Земеделска, категория 9	За друг вид застрояване	604 кв. м
27	55909.704.33	Общинска частна	Земеделска, категория 9	Овощна градина	1643 кв. м
28	55909.704.40	Общинска частна	Земеделска, категория 9	Гори и храсти в земеделска земя	276 кв. м
29	55909.704.45	Общинска частна	Земеделска, категория 9	Нива	519 кв. м
30	55909.704.47	Общинска частна	Земеделска, категория 9	Нива	429 кв. м
31	55909.325.104	Общинска частна	Земеделска, категория 9	Нива	775 кв. м
32	55909.325.96	Общинска публична	Земеделска	Пасище	356 кв. м
33	55909.320.32	Стопанисвано от общината	Земеделска, категория 8	Деградирала орна земя	7134 кв. м
34	55909.320.33	Стопанисвано от общината	Земеделска, категория 9	Деградирала орна земя	3269 кв. м
35	55909.696.197	Общинска частна	Земеделска, категория 8	Изоставена орна земя	10854 кв. м
36	55909.280.972	Общинска частна	Земеделска	За животновъден комплекс	3417 кв. м
37	55909.310.120	Общинска публична	Земеделска, категория 8	Пасище	861 кв. м
38	55909.703.114	Общинска частна	Земеделска, категория 9	Овощна градина	1230 кв. м

В тази връзка, моля за разглеждане на възможността за продажбата на въпросните имоти от страна на общината.

Всички изброени имоти са много малки по площ и представляват необработваеми останали парчета земя при земеразделянето. Пет от посочените имоти са със статут Общинска публична собственост, като според нас същите не отговарят на изискванията за публичен статут.

При положително становище от Вас моля за предприемане на необходимите действия за провеждане на нужните процедури първо за промяна на предназначението на поземлените имоти от „общинска публична“ в „общинска частна“ собственост за петте такива имота и в последствие за провеждане на процедура за продажба на всички посочени поземлени имоти.

Предварително Ви благодаря за съдействието!

Дата:

19.04.2023г.

Подпис: .....

Васил Тачев управител на „АИГ Иновейшън“ ЕООД